

№ 206003-2020-9887
от 07.12.20

ПРАВИТЕЛЬСТВО ЛЕНИНГРАДСКОЙ ОБЛАСТИ

ПОСТАНОВЛЕНИЕ

от 07 декабря 2020 года № 808

О внесении изменений в генеральный план муниципального образования Бережковское сельское поселение Волховского муниципального района Ленинградской области

В соответствии с пунктом 4 части 1 статьи 1 областного закона от 7 июля 2014 года № 45-оз "О перераспределении полномочий в области градостроительной деятельности между органами государственной власти Ленинградской области и органами местного самоуправления Ленинградской области" Правительство Ленинградской области **п о с т а н о в л я е т**:

1. Внести в генеральный план муниципального образования Бережковское сельское поселение Волховского муниципального района Ленинградской области, утвержденный решением совета депутатов муниципального образования Бережковское сельское поселение Волховского муниципального района Ленинградской области от 30 сентября 2014 года № 7, изменение, изложив генеральный план в новой редакции согласно приложению к настоящему постановлению.

2. Комитету градостроительной политики Ленинградской области разместить (опубликовать) настоящее постановление на официальном интернет-портале Администрации Ленинградской области в информационно-телекоммуникационной сети "Интернет", а также в установленные частью 9 статьи 9 Градостроительного кодекса Российской Федерации сроки обеспечить размещение генерального плана муниципального образования Бережковское сельское поселение Волховского муниципального района Ленинградской области и материалов по его обоснованию в федеральной государственной информационной системе территориального планирования.

Губернатор
Ленинградской области



А.Дрозденко

УТВЕРЖДЕН
постановлением Правительства
Ленинградской области
от 07 декабря 2020 года № 808
(приложение)

ГЕНЕРАЛЬНЫЙ ПЛАН
муниципального образования
Бережковское сельское поселение
Волховского муниципального района
Ленинградской области
(новая редакция)

ПОЛОЖЕНИЕ
о территориальном планировании

СОКРАЩЕНИЯ:

д. – деревня.

ОКС – объект капитального строительства.

п. – поселок.

СОДЕРЖАНИЕ

Положение о территориальном планировании

1. Общие сведения	5
2. Сведения о видах, назначении и наименованиях планируемых для размещения объектов местного значения, их основные характеристики, их местоположение, а также характеристики зон с особыми условиями использования территорий в случае, если установление таких зон требуется в связи с размещением данных объектов	5
3. Параметры функциональных зон, а также сведения о планируемых для размещения в них объектах федерального значения, объектах регионального значения, объектах местного значения, за исключением линейных объектов	8

1. Общие сведения

Генеральный план муниципального образования Бережковское сельское поселение Волховского муниципального района Ленинградской области (далее – генеральный план) разработан обществом с ограниченной ответственностью Научно-исследовательский институт "Земля и город" в соответствии с муниципальным контрактом от 22.08.2018 № 137 по заданию администрации Волховского муниципального района Ленинградской области.

Наименование муниципального образования – муниципальное образование Бережковское сельское поселение Волховского муниципального района Ленинградской области (далее – Бережковское сельское поселение, поселение) указано в соответствии с Уставом муниципального образования Бережковское сельское поселение Волховского муниципального района Ленинградской области, принятым решением совета народных депутатов муниципального образования Бережковское сельское поселение Волховского муниципального района Ленинградской области от 27.06.2017 № 29.

Генеральный план разработан со следующими сроками реализации: первая очередь – 2028 год, расчетный срок – 2038 год.

2. Сведения о видах, назначении и наименованиях

планируемых для размещения объектов местного значения, их основные характеристики, их местоположение, а также характеристики зон с особыми условиями использования территорий в случае, если установление таких зон требуется в связи с размещением данных объектов

Сведения о видах, назначении и наименованиях планируемых для размещения объектов местного значения, их основные характеристики, их местоположение, а также характеристики зон с особыми условиями использования территорий в случае, если установление таких зон требуется в связи с размещением данных объектов, представлены в таблице 1.

КАРТЫ

Таблица 1

Сведения о видах, назначении и наименованиях планируемых для размещения объектов местного значения, их основные характеристики, их местоположение, а также характеристики зон с особыми условиями использования территорий в случае, если установление таких зон требуется в связи с размещением данных объектов

№ п/п	Виды и наименование объектов, местоположение	Описание мероприятий	Назначение планируемых для размещения объектов местного значения	Наименование функциональных зон, в которых планируется размещение объектов/ действия в отношении земельного участка	Основные характеристики объектов	Характеристики зон с особыми условиями использования территорий в случае, если установление таких зон требуется в связи со строительством объекта
1	2	3	4	5	6	7
1	ОКС водоснабжения					
1.1	Реконструкция водопроводных сетей Местоположение: д. Бережки	Реконструкция	Подача воды в необходимых количествах и требуемого качества населению	- / -	Протяженность: – 13,6 км	Зона с особыми условиями использования территорий не устанавливается
1.2	Строительство водопроводных сетей Местоположение: д. Бережки	Строительство		- / -	Протяженность: – 1,7 км	Зона с особыми условиями использования территорий не устанавливается
2	ОКС электроснабжения					
2.1	Строительство трансформаторных подстанций Местоположение: д. Бережки	Строительство	Передача электроэнергии от генерирующих объектов к распределительным системам путем обеспечения работоспособности эксплуатации объектов	Зона застройки индивидуальными жилыми домами / -	Количество / мощность: 10/0,4 кВ – 2 шт / 2*250 кВтА	Охранная зона объектов электроэнергетики (объектов электросетевого хозяйства и объектов по производству электрической энергии) – 10 м
2.2	Строительство трансформаторных подстанций	Строительство	электроэнергетики объектов электросетевого хозяйства, обеспечение	Зона застройки индивидуальными жилыми домами / -	Количество / мощность:	Охранная зона объектов электроэнергетики (объектов электросетевого

1	2	3	4	5	6	7
	Местоположение: д. Прусыня		работы распределяющей системы, то есть системы, состоящей из		10/0,4 кВ – 1 шт / 1*100 кВхА	хозяйства и объектов по производству электрической энергии) – 10 м
2.3	Строительство воздушной линии электропередачи 10 кВ Местоположение: д. Прусыня	Строительство	линий, столбов, счетчиков и электропроводов, которая передает электроэнергию, полученную от генерирующего сооружения или системы передачи электроэнергии конечному потребителю	- / -	Протяженность: – 1,34 км	Охранная зона объектов электроэнергетики (объектов электросетевого хозяйства и объектов по производству электрической энергии) – 10 м
3	ОКС автомобильного транспорта					
3.1	Строительство улично-дорожной сети Местоположение: д. Бережки	Строительство	Связь жилой застройки с основными улицами	- / -	Протяженность: – 3,8 км	Зона с особыми условиями использования территорий не устанавливается
3.2	Строительство улично-дорожной сети Местоположение: д. Прусыня	Строительство		- / -	Протяженность: – 0,35 км	Зона с особыми условиями использования территорий не устанавливается
4	ОКС спорта					
4.1	Строительство спортивного зала Местоположение: д. Бережки	Строительство	Обеспечение условий для развития на территории поселения физической культуры	Зона специализированной общественной застройки / -	Площадь: – 1000 кв. м	Зона с особыми условиями использования территорий не устанавливается
5	Территории зеленого фонда сельского поселения					
5.1	Размещение озелененной территории общего пользования Местоположение: д. Бережки	Строительство	Организация обустройства мест массового отдыха населения	Зона озелененных территорий общего пользования (лесопарки, парки, сады, скверы, бульвары, городские леса) / -	Площадь: – 0,57 га	Зона с особыми условиями использования территорий не устанавливается

3. Параметры функциональных зон, а также сведения о планируемых для размещения в них объектах федерального значения, объектах регионального значения, объектах местного значения, за исключением линейных объектов

Параметры функциональных зон, а также сведения о планируемых для размещения в них объектах федерального значения, объектах регионального значения, объектах местного значения, за исключением линейных объектов, указаны в таблице 2.

Границы функциональных зон определены с учетом местоположения планируемых к размещению объектов федерального значения, объектов регионального значения, объектов местного значения.

Границы функциональных зон отображены на карте функциональных зон поселения и на фрагментах карты функциональных зон поселения.

Таблица 2

Параметры функциональных зон, а также сведения о планируемых для размещения в них объектах федерального значения, объектах регионального значения, объектах местного значения, за исключением линейных объектов

Описание функциональных зон	Параметры функциональных зон	Сведения о планируемых для размещения объектах*	
		первая очередь	расчетный срок
1	2	3	4
Зона застройки индивидуальными жилыми домами Зона выделена для обеспечения правовых условий формирования жилых районов низкой плотности застройки не выше трех надземных этажей, с минимально разрешенным набором услуг, где предусматривается размещение многоквартирных и двухквартирных жилых домов с земельными участками	Планируемая площадь на расчетный срок в населенных пунктах (максимально допустимая плотность населения в границах функциональной зоны): д. Бережки – 64,09 га (40 чел./га) д. Блитово – 7,28 га (8 чел./га) д. Братовище – 8,36 га (8 чел./га) д. Вельца – 14,17 га (8 чел./га) п. Волхов – 21,09 га (8 чел./га) д. Гнилка – 20,11 га (8 чел./га) д. Заднево – 13,08 га (8 чел./га) д. Замошье – 12,96 га (8 чел./га) д. Заовражье – 5,27 га (8 чел./га) д. Запорожье – 27,18 га (20 чел./га) д. Заречье – 19,64 га (8 чел./га) д. Каменка – 5,69 га (8 чел./га) д. Кирилловка – 4,28 га (8 чел./га) д. Моисеево – 6,20 га (8 чел./га) д. Панево – 8,84 га (8 чел./га) д. Прусынская Горка – 25,76 га (20 чел./га) д. Прусыня – 22,54 га (8 чел./га) д. Ульяшево – 6,76 га (8 чел./га) д. Хотуча – 20,50 га (8 чел./га)	(М) Трансформаторная подстанция – 3 единицы <u>Местоположение:</u> д. Бережки, д. Прусыня (МР) Пункт редуцирования газа – 4 единицы <u>Местоположение:</u> д. Бережки, д. Замошье, д. Хотуча (МР) Остановочный пункт – 1 единица <u>Местоположение:</u> д. Прусыня	-

1	2	3	4
	<p>д. Черноручье – 13,73 га (8 чел./га) Максимально допустимый коэффициент застройки – 0,2. Максимально допустимая общая плотность жилищного фонда – 1000 м²/га. Коэффициент плотности застройки – 0,4. Максимальная этажность застройки – 3 этажа. Максимальная площадь, отводимая под участки жилой застройки, – 75 %. Максимальная площадь, отводимая под участки общественной застройки, – 6 %. Максимальная площадь, отводимая под территории зеленых насаждений, – 3 %. Максимальная площадь, отводимая под улицы, проезды, стоянки, – 16 %</p>		
<p>Зона застройки малоэтажными жилыми домами (до 4 этажей, включая мансардный) Зона выделена для обеспечения правовых условий формирования жилых районов низкой плотности застройки не выше четырех этажей, с минимально разрешенным набором услуг, где предусматривается размещение многоквартирных, двухквартирных домов с земельными участками, многоквартирных жилых домов</p>	<p>Планируемая площадь на расчетный срок в населенных пунктах (максимально допустимая плотность населения в границах функциональной зоны): д. Бережки – 11,28 га (40 чел./га) д. Запорожье – 0,65 га (20 чел./га) д. Прусынская Горка – 1,11 га (20 чел./га) Максимально допустимый коэффициент застройки – 0,4.</p>	-	-

1	2	3	4
	<p>Максимально допустимая общая плотность жилищного фонда – 1000 м²/га.</p> <p>Коэффициент плотности застройки – 0,8.</p> <p>Максимальная этажность застройки, – 4 этажа.</p> <p>Максимальная площадь, отводимая под участки жилой застройки, – 65 %.</p> <p>Максимальная площадь, отводимая под участки общественной застройки, – 15 %.</p> <p>Максимальная площадь, отводимая под территории зеленых насаждений, – 10 %.</p> <p>Максимальная площадь, отводимая под улицы, проезды, стоянки, – 20 %</p>		
<p>Зона застройки среднеэтажными жилыми домами (от 5 до 8 этажей, включая мансардный)</p> <p>Зона выделена для обеспечения правовых условий формирования кварталов многоквартирных жилых домов средней этажности не выше 5 этажей, со средней плотностью застройки, а также с наличием сопутствующих объектов повседневного обслуживания</p>	<p>Планируемая площадь на расчетный срок в д. Бережки – 4,67 га</p> <p>Максимально допустимая плотность населения в границах функциональной зоны д. Бережки – 40 чел./га.</p> <p>Максимально допустимый коэффициент застройки – 0,4.</p> <p>Максимально допустимая общая плотность жилищного фонда – 1000 м²/га.</p> <p>Коэффициент плотности застройки – 0,8.</p> <p>Максимальная этажность застройки – 5 этажей.</p>	-	-

1	2	3	4
	<p>Максимальная площадь, отводимая под участки жилой застройки, – 65 %.</p> <p>Максимальная площадь, отводимая под участки общественной застройки, – 10 %.</p> <p>Максимальная площадь, отводимая под территории зеленых насаждений, – 15 %.</p> <p>Максимальная площадь, отводимая под улицы, проезды, стоянки, – 20 %</p>		
<p>Зона смешанной и общественно-деловой застройки</p> <p>Зона формируется в сложившихся частях населенных пунктов из кварталов с преобладанием жилой и производственной застройки. В составе зоны допускается размещать: жилые и общественные здания, гостиницы, учреждения науки и научного обслуживания, учебные заведения, объекты бизнеса, объекты здравоохранения, культуры, торговли, общественного питания, социального и коммунально-бытового назначения, предпринимательской деятельности, объектов среднего профессионального и высшего профессионального образования, административных, культовых зданий, стоянок автомобильного транспорта, объектов делового, финансового назначения, иных объектов, связанных с обеспечением жизнедеятельности граждан</p>	<p>Планируемая площадь на расчетный срок в д. Бережки – 1,43 га</p> <p>Максимально допустимый коэффициент застройки – 0,8.</p> <p>Коэффициент плотности застройки – 2,4.</p> <p>Максимальная этажность застройки – 3 этажа</p>	-	-
<p>Многофункциональная общественно-деловая зона</p> <p>Зона предназначена для формирования системы общественных центров с наиболее широким составом функций, высокой плотностью застройки при минимальных размерах земельных участков, преимущественно размещаются предприятия торговли и общественного питания, учреждения управления, бизнеса, науки, культуры и другие объекты, а также места приложения труда и другие объекты,</p>	<p>Планируемая площадь на расчетный срок в населенных пунктах (максимально допустимая плотность населения в границах функциональной зоны):</p> <p>д. Бережки – 1,79 га (40 чел./га)</p> <p>д. Запорожье – 3,85 га (20 чел./га)</p> <p>д. Прусынская Горка – 0,62 га</p>	-	-

1	2	3	4
не требующие больших земельных участков	(20 чел./га) Максимально допустимый коэффициент застройки – 1,0. Максимально допустимая общая плотность жилищного фонда – 1000 м ² /га. Коэффициент плотности застройки – 3,0. Коэффициент застройки не более 0,5. Максимальная этажность застройки – 3 этажа		
Зона специализированной общественной застройки Зона формируется для размещения специализированных объектов: административных, учебных, торговых (в том числе ярмарки, вещевые рынки), выставочных, спортивных и других. При размещении указанных зон следует учитывать особенности их функционирования, потребность в территории, необходимость устройства стоянок автомобилей большой вместимости, создание развитой транспортной и инженерной инфраструктуры, а также степень воздействия на окружающую среду и прилегающую застройку	Планируемая площадь на расчетный срок в населенных пунктах: д. Бережки – 4,71 га д. Ульяшево – 2,63 га д. Хотуча – 2,95 га Максимально допустимый коэффициент застройки – 0,8. Коэффициент плотности застройки – 2,4. Максимальная этажность застройки – 3 этажа	(М) Спортивный зал – 1 единица <u>Местоположение:</u> д. Бережки	-
Производственная зона Зона выделяется для: 1. преимущественного размещения объектов III-V классов вредности, имеющих санитарно-защитные зоны от 50 до 300 метров; 2. возможности размещения инженерных объектов, технических и транспортных сооружений (источники водоснабжения, очистные сооружения, электростанции, сооружения и коммуникации железнодорожного транспорта, дорожно-транспортные сооружения, иные сооружения); 3. возможности размещения объектов коммерческих услуг,	Планируемая площадь на расчетный срок в д. Ульяшево – 2,63 га Максимальная этажность застройки – 3 этажа	-	-

1	2	3	4
способствующих осуществлению производственной деятельности			
<p>Коммунально-складская зона</p> <p>Зона выделяется для:</p> <p>1. размещения мелкого производства, торговли, складирования и обслуживания объектов IV и V классов вредности, имеющих санитарно-защитные зоны от 50 до 100 метров, с невысоким уровнем шума и загрязнения;</p> <p>2. размещения широкого спектра коммерческих услуг, сопровождающих производственную деятельность, размещения рынков и объектов оптовой торговли, обслуживающих город и район, ориентированных на удовлетворение потребностей населения в приобретении продуктов питания, товаров повседневного, периодического и эпизодического спроса</p>	<p>Планируемая площадь на расчетный срок в д. Бережки – 8,9 га</p> <p>Максимальная этажность застройки – 3 этажа</p>	<p>(И) Пожарное депо – 1 единица</p> <p><u>Местоположение:</u> д. Бережки</p>	-
<p>Зона инженерной инфраструктуры</p> <p>Зона выделяется для размещения сооружений и коммуникаций связи, инженерного оборудования с учетом их перспективного развития и потребностей в инженерном благоустройстве</p>	<p>Планируемая площадь на расчетный срок в д. Бережки – 4,42 га</p> <p>Планируемая площадь на расчетный срок за границами населенных пунктов – 56,12 га</p>	-	-
<p>Зона транспортной инфраструктуры</p> <p>Зона предусматривается для размещения объектов автомобильного транспорта, объектов железнодорожного транспорта и транспортной инфраструктуры иных видов</p>	<p>Планируемая площадь на расчетный срок за границами населенных пунктов – 100,62 га</p>	<p>(МР) Остановочный пункт – 5 единиц</p> <p><u>Местоположение:</u> Бережковское сельское поселение</p>	-
<p>Зона сельскохозяйственных угодий</p> <p>Зона предназначена для деятельности, связанной с выращиванием сельскохозяйственной продукции открытым способом</p>	<p>Планируемая площадь на расчетный срок в населенных пунктах:</p> <p>д. Бережки – 49,94 га</p> <p>д. Заднево – 12,64 га</p> <p>д. Замошье – 28,79 га</p> <p>д. Запорожье – 3,87 га</p> <p>д. Заречье – 2,66 га</p> <p>д. Каменка – 1,12 га</p> <p>д. Прусыня – 1,1 га</p>	<p>(МР) Остановочный пункт – 1 единица</p> <p><u>Местоположение:</u> Бережковское сельское поселение</p>	-

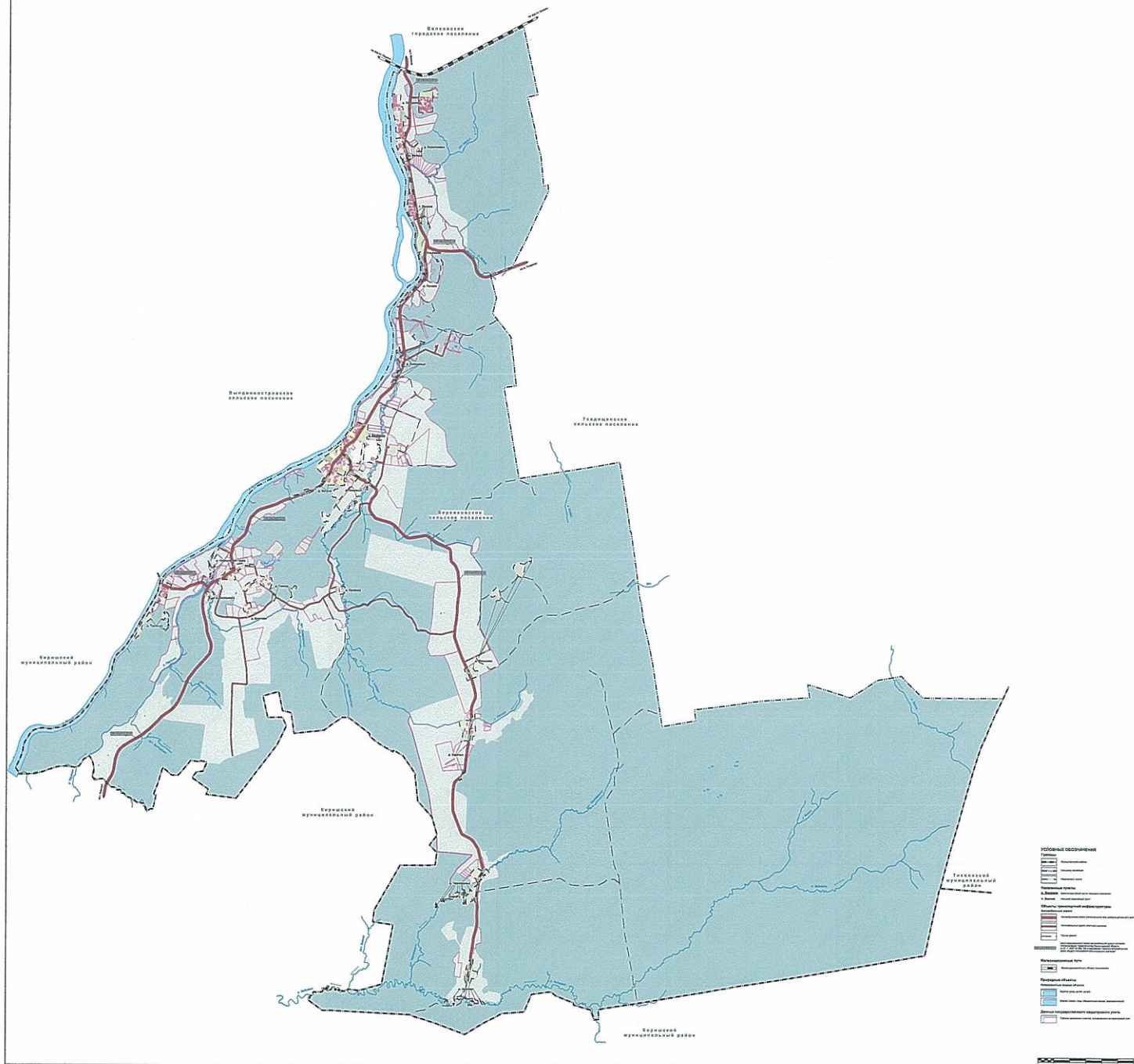
1	2	3	4
	Планируемая площадь на расчетный срок за границами населенных пунктов – 5046,55 га		
Зона садоводческих, огороднических или дачных некоммерческих объединений граждан Зона предназначена для формирования территорий, используемых в целях удовлетворения потребностей населения в выращивании декоративных растений, фруктов и овощей, а также отдыха	Планируемая площадь на расчетный срок в населенных пунктах: д. Бережки – 2,78 га д. Блитово – 1,37 га д. Моисеево – 4,6 га Планируемая площадь на расчетный срок за границами населенных пунктов – 59,48 га	-	-
Иные зоны сельскохозяйственного назначения Зона предназначена для ведения личного подсобного хозяйства, ведения крестьянско-фермерского хозяйства, для целей, связанных с сельскохозяйственным производством	Планируемая площадь на расчетный срок в населенных пунктах: д. Братовище – 2,52 га д. Гнилка – 3,99 га д. Замошье – 25,57 га д. Моисеево – 22,46 га д. Прусыня – 5,38 га д. Черноручье – 21,92 га Планируемая площадь на расчетный срок за границами населенных пунктов – 96,83 га	-	-
Зона озелененных территорий общего пользования (лесопарки, парки, сады, скверы, бульвары, городские леса) К зоне относятся площади, парки, скверы, бульвары, набережные, создаваемые с использованием элементов природного ландшафта или вновь формируемые путем строительства объектов озеленения и благоустройства	Планируемая площадь на расчетный срок в д. Бережки – 0,57 га	(М) Озелененная территория общего пользования – 0,57 га <u>Местоположение:</u> д. Бережки	-
Зона отдыха Зона предназначена для оздоровительно-спортивных лагерей, пляжей и иных объектов отдыха и туризма	Планируемая площадь на расчетный срок в д. Братовище – 0,71 га	-	-
Зона лесов К зоне относятся земли, относящиеся к лесному фонду, в соответствии с лесохозяйственным регламентом	Планируемая площадь на расчетный срок за границами населенных пунктов – 28464,3 га	(МР) Остановочный пункт – 1 единица <u>Местоположение:</u>	-

1	2	3	4
		Бережковское сельское поселение	
<p>Зона озелененных территорий специального назначения</p> <p>Озелененная территория санитарно-защитных, водоохраных, противопожарных зон, кладбищ, насаждения вдоль автомобильных и железных дорог.</p> <p>Озелененные территории специального назначения используют для сокращения неблагоприятного воздействия на окружающую среду</p>	<p>Планируемая площадь на расчетный срок в населенных пунктах:</p> <p>д. Бережки – 3,52 га</p> <p>д. Братовище – 0,5 га</p> <p>д. Вельца – 1,71 га</p> <p>п. Волхов – 7,7 га</p> <p>д. Заднево – 0,21 га</p> <p>д. Замошье – 1,47 га</p> <p>д. Запорожье – 4,33 га</p> <p>д. Заречье – 6,94 га</p> <p>д. Каменка – 0,71 га</p> <p>д. Панево – 1,37 га</p> <p>д. Прусынская Горка – 6,98 га</p> <p>д. Прусыня – 5,16 га</p> <p>д. Хотуча – 0,68 га</p>	-	-
<p>Зона кладбищ</p> <p>Зона выделяется в целях содержания территорий ритуального назначения (кладбища), с учетом санитарно-гигиенических требований и нормативных требований технических регламентов относительно мест захоронения их сохранения и предотвращения занятия данного вида функциональной зоны другими видами деятельности</p>	<p>Планируемая площадь на расчетный срок в населенных пунктах:</p> <p>д. Бережки – 0,54 га</p> <p>п. Волхов – 0,84 га</p> <p>д. Заднево – 0,33 га</p> <p>д. Запорожье – 0,99 га</p> <p>д. Заречье – 1,32 га</p> <p>д. Прусынская Горка – 1,03 га</p> <p>д. Хотуча – 3,59 га</p>	-	-

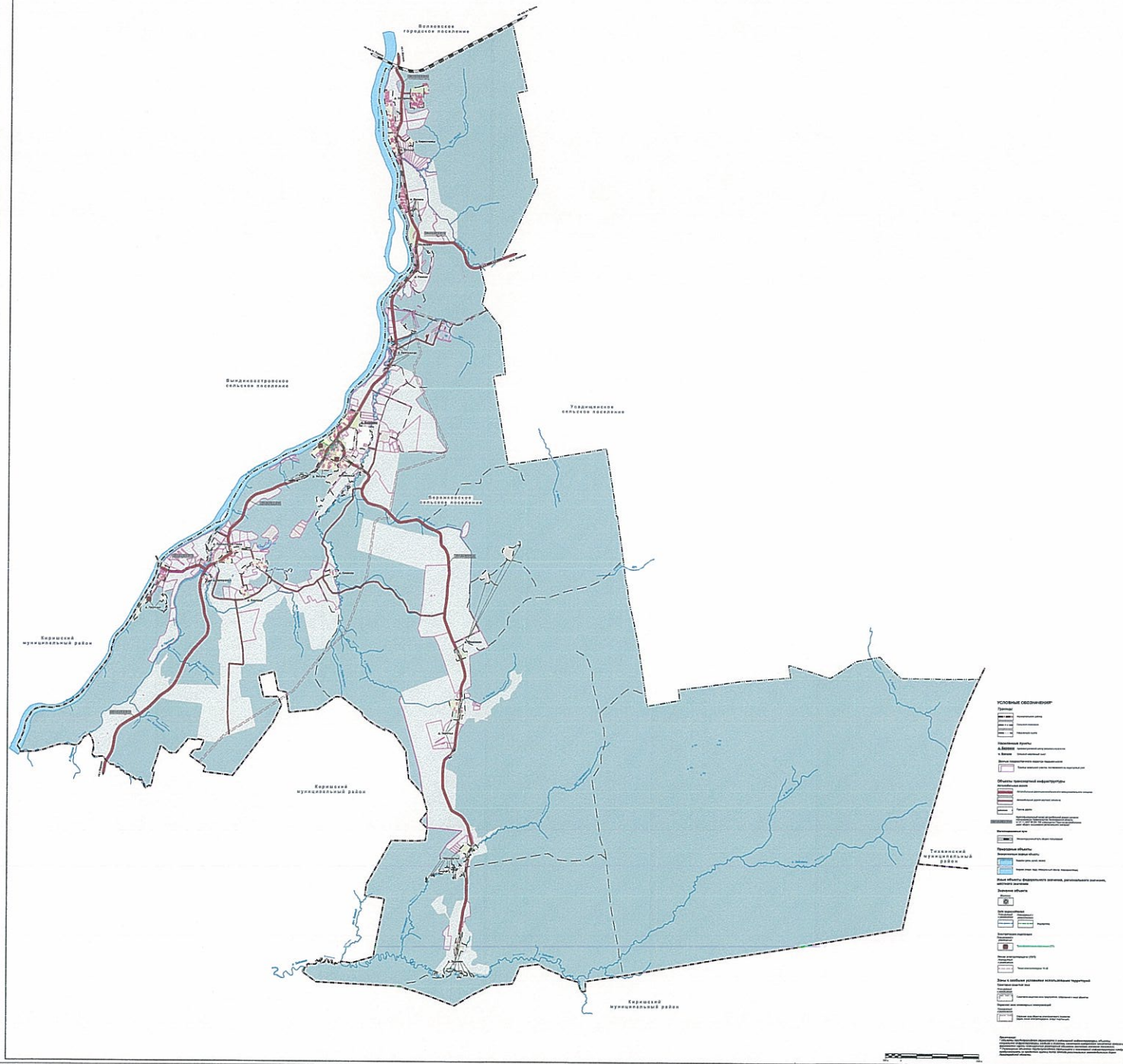
Примечание.

* Значение объекта: (И) – объект иного значения; (МР) – объект местного значения муниципального района; (М) – объект местного значения поселения.

Карта границ населенных пунктов, входящих в состав поселения



Генеральный план муниципального образования Бережковское сельское поселение
Волховского муниципального района Ленинградской области
Карта планируемого размещения объектов местного значения поселения

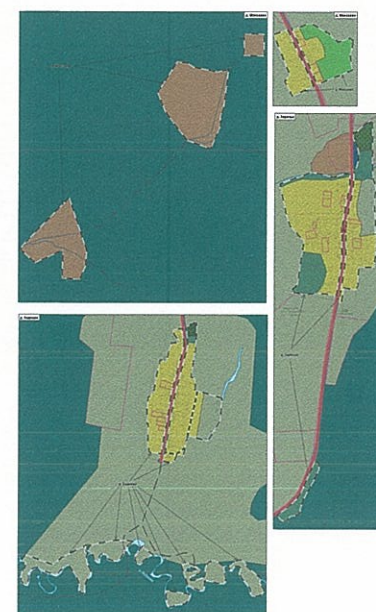
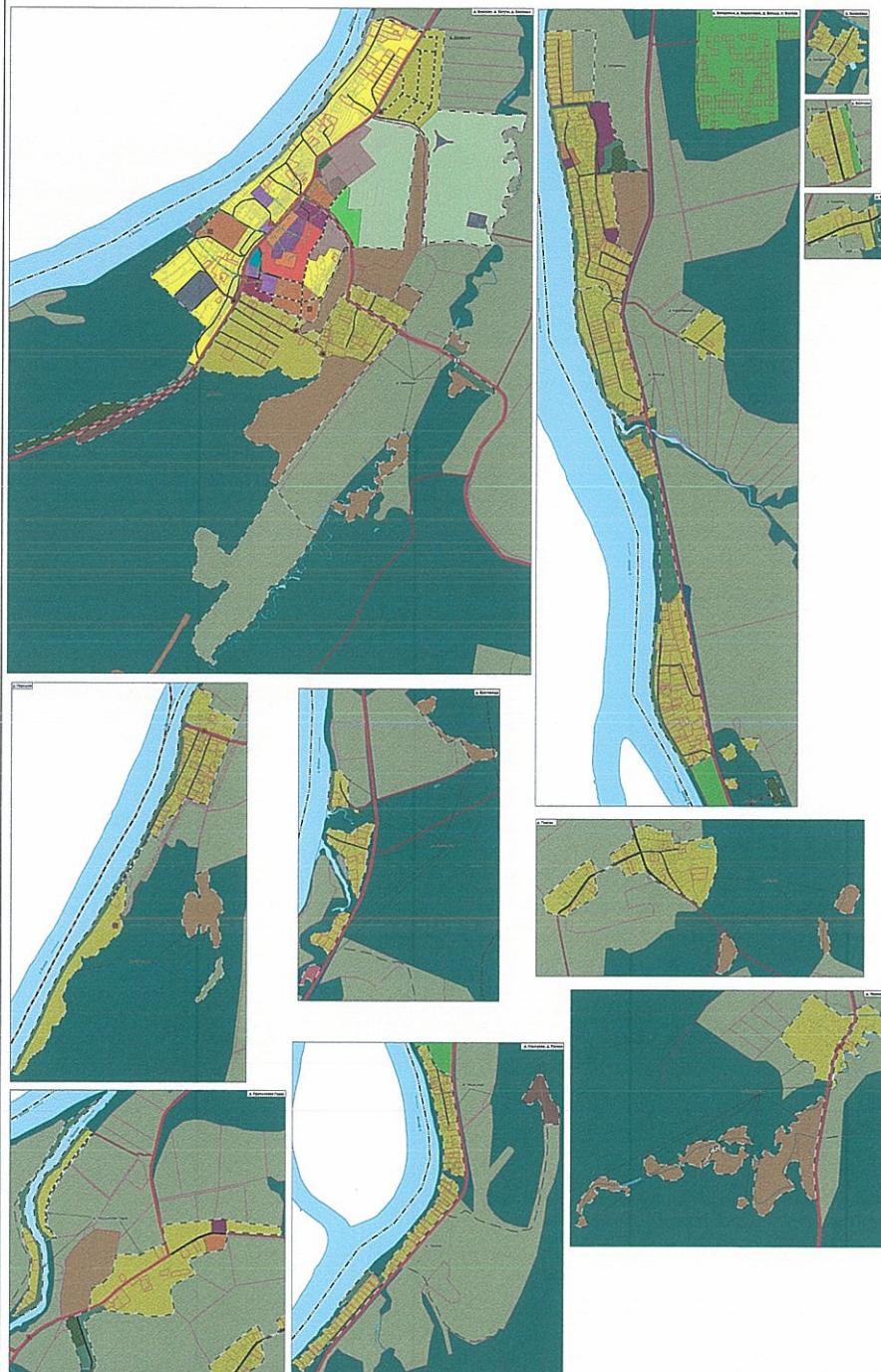




Карта функциональных зон поселения



Фрагменты карты функциональных зон поселения

[illegible]

**ПРИЛОЖЕНИЕ. СВЕДЕНИЯ О ГРАНИЦАХ НАСЕЛЕННЫХ
ПУНКТОВ, ВХОДЯЩИХ В СОСТАВ ПОСЕЛЕНИЯ**

ОПИСАНИЕ МЕСТОПОЛОЖЕНИЯ ГРАНИЦ**деревня Бережки**

(наименование объекта, местоположение границ которого описано (далее - объект))

Сведения об объекте

№ п/п	Характеристики объекта	Описание характеристик
1	2	3
1.	Местоположение объекта	187414, Ленинградская область, район Волховский, сельсовет Бережковский, деревня Бережки
2.	Площадь объекта +/- величина погрешности определения площади (Р +/- Дельта Р)	159.33 +/- 0.06 га
3.	Иные характеристики объекта	-

ОПИСАНИЕ МЕСТОПОЛОЖЕНИЯ ГРАНИЦ

деревня Бережки

(наименование объекта)

Сведения о местоположении границ объекта

1. Система координат МСК 47 зона 2

2. Сведения о характерных точках границ объекта

Обозначение характерных точек границ	Координаты, м		Метод определения координат и средняя квадратическая погрешность положения характерной точки (Mt), м	Описание обозначения точки
	X	Y		
1	2	3	4	5
-	-	-	-	-

3. Сведения о характерных точках части (частей) границы объекта

Обозначение характерных точек границ	Координаты, м		Метод определения координат и средняя квадратическая погрешность положения характерной точки (Mt), м	Описание обозначения точки
	X	Y		
1	2	3	4	5
Часть 1				
1	415200.00	2327161.12	Аналитический метод, 0.1	-
2	415143.49	2327123.65	Аналитический метод, 0.1	-
3	415116.59	2327106.07	Аналитический метод, 0.1	-
4	415106.93	2327100.09	Аналитический метод, 0.1	-
5	415134.98	2327049.03	Аналитический метод, 0.1	-
6	415232.97	2327091.34	Аналитический метод, 0.1	-
7	415284.22	2327123.69	Аналитический метод, 0.1	-
8	415327.81	2327149.30	Аналитический метод, 0.1	-
9	415526.93	2326939.22	Аналитический метод, 0.1	-
10	415584.49	2326878.90	Аналитический метод, 0.1	-
11	415593.12	2326862.71	Аналитический метод, 0.1	-
12	415608.93	2326849.54	Аналитический метод, 0.1	-
13	415615.31	2326848.90	Аналитический метод, 0.1	-
14	415624.90	2326852.38	Аналитический метод, 0.1	-
15	415641.47	2326864.21	Аналитический метод, 0.1	-
16	415662.62	2326887.94	Аналитический метод, 0.1	-
17	415709.59	2326948.50	Аналитический метод, 0.1	-
18	415714.34	2326945.75	Аналитический метод, 0.1	-
19	415723.83	2326956.13	Аналитический метод, 0.1	-
20	415719.41	2326959.63	Аналитический метод, 0.1	-

ОПИСАНИЕ МЕСТОПОЛОЖЕНИЯ ГРАНИЦ

деревня Бережки

(наименование объекта)

Сведения о местоположении границ объекта

3. Сведения о характерных точках части (частей) границы объекта

Обозначение характерных точек границ	Координаты, м		Метод определения координат и средняя квадратическая погрешность положения характерной точки (Мt), м	Описание обозначения точки
	X	Y		
1	2	3	4	5
21	415778.16	2327023.39	Аналитический метод, 0.1	-
22	415789.18	2327032.94	Аналитический метод, 0.1	-
23	415795.67	2327045.80	Аналитический метод, 0.1	-
24	415831.29	2327085.91	Аналитический метод, 0.1	-
25	415885.51	2327037.37	Аналитический метод, 0.1	-
26	415894.62	2327046.36	Аналитический метод, 0.1	-
27	415905.69	2327058.11	Аналитический метод, 0.1	-
28	415910.43	2327064.01	Аналитический метод, 0.1	-
29	415923.90	2327076.11	Аналитический метод, 0.1	-
30	415929.33	2327085.99	Аналитический метод, 0.1	-
31	415944.01	2327107.17	Аналитический метод, 0.1	-
32	415957.13	2327129.77	Аналитический метод, 0.1	-
33	415965.72	2327146.99	Аналитический метод, 0.1	-
34	415981.36	2327170.63	Аналитический метод, 0.1	-
35	415987.55	2327178.90	Аналитический метод, 0.1	-
36	415991.34	2327187.42	Аналитический метод, 0.1	-
37	415994.36	2327196.76	Аналитический метод, 0.1	-
38	415999.73	2327204.24	Аналитический метод, 0.1	-
39	416004.85	2327209.72	Аналитический метод, 0.1	-
40	416004.91	2327216.92	Аналитический метод, 0.1	-
41	416012.54	2327226.95	Аналитический метод, 0.1	-
42	416015.39	2327233.49	Аналитический метод, 0.1	-
43	416118.29	2327360.20	Аналитический метод, 0.1	-
44	416136.04	2327370.81	Аналитический метод, 0.1	-
45	416152.83	2327383.43	Аналитический метод, 0.1	-
46	416168.88	2327407.58	Аналитический метод, 0.1	-
47	416183.84	2327427.74	Аналитический метод, 0.1	-
48	416207.62	2327461.72	Аналитический метод, 0.1	-
49	416238.89	2327495.52	Аналитический метод, 0.1	-
50	416271.77	2327534.29	Аналитический метод, 0.1	-

ОПИСАНИЕ МЕСТОПОЛОЖЕНИЯ ГРАНИЦ

деревня Бережки

(наименование объекта)

Сведения о местоположении границ объекта

3. Сведения о характерных точках части (частей) границы объекта

Обозначение характерных точек границ	Координаты, м		Метод определения координат и средняя квадратическая погрешность положения характерной точки (М _т), м	Описание обозначения точки
	Х	У		
1	2	3	4	5
51	416300.31	2327557.66	Аналитический метод, 0.1	-
52	416331.79	2327577.95	Аналитический метод, 0.1	-
53	416354.13	2327592.45	Аналитический метод, 0.1	-
54	416395.82	2327622.52	Аналитический метод, 0.1	-
55	416415.66	2327637.57	Аналитический метод, 0.1	-
56	416442.18	2327659.98	Аналитический метод, 0.1	-
57	416467.72	2327683.91	Аналитический метод, 0.1	-
58	416492.76	2327707.35	Аналитический метод, 0.1	-
59	416510.66	2327724.95	Аналитический метод, 0.1	-
60	416525.54	2327741.12	Аналитический метод, 0.1	-
61	416540.89	2327756.78	Аналитический метод, 0.1	-
62	416549.64	2327767.08	Аналитический метод, 0.1	-
63	416555.75	2327771.95	Аналитический метод, 0.1	-
64	416568.95	2327780.65	Аналитический метод, 0.1	-
65	416577.87	2327785.65	Аналитический метод, 0.1	-
66	416602.01	2327791.81	Аналитический метод, 0.1	-
67	416623.68	2327798.82	Аналитический метод, 0.1	-
68	416635.30	2327804.07	Аналитический метод, 0.1	-
69	416649.15	2327810.45	Аналитический метод, 0.1	-
70	416654.63	2327814.32	Аналитический метод, 0.1	-
71	416661.18	2327820.59	Аналитический метод, 0.1	-
72	416669.38	2327829.20	Аналитический метод, 0.1	-
73	416676.62	2327840.53	Аналитический метод, 0.1	-
74	416699.94	2327854.01	Аналитический метод, 0.1	-
75	416723.85	2327871.48	Аналитический метод, 0.1	-
76	416750.22	2327887.88	Аналитический метод, 0.1	-
77	416785.87	2327916.08	Аналитический метод, 0.1	-
78	416808.84	2327936.58	Аналитический метод, 0.1	-
79	416817.01	2327943.89	Аналитический метод, 0.1	-
80	416840.86	2327958.86	Аналитический метод, 0.1	-

ОПИСАНИЕ МЕСТОПОЛОЖЕНИЯ ГРАНИЦ

деревня Бережки

(наименование объекта)

Сведения о местоположении границ объекта

3. Сведения о характерных точках части (частей) границы объекта

Обозначение характерных точек границ	Координаты, м		Метод определения координат и средняя квадратическая погрешность положения характерной точки (Mt), м	Описание обозначения точки
	X	Y		
1	2	3	4	5
81	416860.05	2327967.42	Аналитический метод, 0.1	-
82	416876.86	2327980.55	Аналитический метод, 0.1	-
83	416886.04	2327988.35	Аналитический метод, 0.1	-
84	416908.16	2327993.35	Аналитический метод, 0.1	-
85	416932.80	2327999.29	Аналитический метод, 0.1	-
86	416953.37	2328002.32	Аналитический метод, 0.1	-
87	416985.12	2328012.61	Аналитический метод, 0.1	-
88	417011.84	2328022.01	Аналитический метод, 0.1	-
89	417027.36	2328026.86	Аналитический метод, 0.1	-
90	417030.58	2328028.19	Аналитический метод, 0.1	-
91	417028.64	2328052.84	Аналитический метод, 0.1	-
92	417023.95	2328088.46	Аналитический метод, 0.1	-
93	417027.35	2328097.48	Аналитический метод, 0.1	-
94	417041.14	2328119.55	Аналитический метод, 0.1	-
95	417014.84	2328175.87	Аналитический метод, 0.1	-
96	417026.47	2328181.16	Аналитический метод, 0.1	-
97	417005.45	2328219.18	Аналитический метод, 0.1	-
98	416992.77	2328247.02	Аналитический метод, 0.1	-
99	416983.48	2328243.02	Аналитический метод, 0.1	-
100	416981.88	2328246.45	Аналитический метод, 0.1	-
101	416981.53	2328248.75	Аналитический метод, 0.1	-
102	416985.36	2328250.39	Аналитический метод, 0.1	-
103	416979.38	2328262.98	Аналитический метод, 0.1	-
104	416969.30	2328329.69	Аналитический метод, 0.1	-
105	416975.26	2328359.10	Аналитический метод, 0.1	-
106	416972.49	2328447.81	Аналитический метод, 0.1	-
107	416880.13	2328439.98	Аналитический метод, 0.1	-
108	416793.43	2328432.63	Аналитический метод, 0.1	-
109	416708.23	2328425.41	Аналитический метод, 0.1	-
110	416611.46	2328417.22	Аналитический метод, 0.1	-

ОПИСАНИЕ МЕСТОПОЛОЖЕНИЯ ГРАНИЦ

деревня Бережки

(наименование объекта)

Сведения о местоположении границ объекта

3. Сведения о характерных точках части (частей) границы объекта

Обозначение характерных точек границ	Координаты, м		Метод определения координат и средняя квадратическая погрешность положения характерной точки (Mt), м	Описание обозначения точки
	X	Y		
1	2	3	4	5
111	416547.59	2328411.78	Аналитический метод, 0.1	-
112	416528.01	2328409.79	Аналитический метод, 0.1	-
113	416499.18	2328771.56	Аналитический метод, 0.1	-
114	416499.20	2328812.17	Аналитический метод, 0.1	-
115	416500.51	2328847.65	Аналитический метод, 0.1	-
116	416509.45	2328866.95	Аналитический метод, 0.1	-
117	416497.81	2328883.22	Аналитический метод, 0.1	-
118	416472.74	2328880.80	Аналитический метод, 0.1	-
119	416426.02	2328871.85	Аналитический метод, 0.1	-
120	416413.88	2328865.62	Аналитический метод, 0.1	-
121	416413.09	2328852.63	Аналитический метод, 0.1	-
122	416423.80	2328839.89	Аналитический метод, 0.1	-
123	416430.93	2328823.22	Аналитический метод, 0.1	-
124	416434.64	2328805.83	Аналитический метод, 0.1	-
125	416432.65	2328788.87	Аналитический метод, 0.1	-
126	416422.60	2328778.09	Аналитический метод, 0.1	-
127	416406.67	2328763.85	Аналитический метод, 0.1	-
128	416398.52	2328756.63	Аналитический метод, 0.1	-
129	416384.43	2328753.15	Аналитический метод, 0.1	-
130	416373.82	2328752.79	Аналитический метод, 0.1	-
131	416360.34	2328758.29	Аналитический метод, 0.1	-
132	416348.95	2328767.55	Аналитический метод, 0.1	-
133	416347.56	2328776.99	Аналитический метод, 0.1	-
134	416350.17	2328786.43	Аналитический метод, 0.1	-
135	416363.23	2328788.64	Аналитический метод, 0.1	-
136	416367.36	2328794.55	Аналитический метод, 0.1	-
137	416367.11	2328801.36	Аналитический метод, 0.1	-
138	416361.64	2328807.08	Аналитический метод, 0.1	-
139	416346.38	2328817.93	Аналитический метод, 0.1	-
140	416340.46	2328829.15	Аналитический метод, 0.1	-

ОПИСАНИЕ МЕСТОПОЛОЖЕНИЯ ГРАНИЦ

деревня Бережки

(наименование объекта)

Сведения о местоположении границ объекта

3. Сведения о характерных точках части (частей) границы объекта

Обозначение характерных точек границ	Координаты, м		Метод определения координат и средняя квадратическая погрешность положения характерной точки (Mt), м	Описание обозначения точки
	X	Y		
1	2	3	4	5
141	416335.09	2328831.07	Аналитический метод, 0.1	-
142	416327.30	2328831.24	Аналитический метод, 0.1	-
143	416325.25	2328825.70	Аналитический метод, 0.1	-
144	416319.80	2328814.83	Аналитический метод, 0.1	-
145	416315.13	2328811.63	Аналитический метод, 0.1	-
146	416309.71	2328811.06	Аналитический метод, 0.1	-
147	416306.32	2328815.73	Аналитический метод, 0.1	-
148	416303.44	2328821.10	Аналитический метод, 0.1	-
149	416300.13	2328820.48	Аналитический метод, 0.1	-
150	416289.79	2328801.31	Аналитический метод, 0.1	-
151	416285.75	2328790.99	Аналитический метод, 0.1	-
152	416279.96	2328782.32	Аналитический метод, 0.1	-
153	416271.30	2328771.11	Аналитический метод, 0.1	-
154	416265.42	2328763.34	Аналитический метод, 0.1	-
155	416258.78	2328761.29	Аналитический метод, 0.1	-
156	416245.59	2328762.19	Аналитический метод, 0.1	-
157	416235.23	2328764.12	Аналитический метод, 0.1	-
158	416230.71	2328767.83	Аналитический метод, 0.1	-
159	416231.28	2328775.02	Аналитический метод, 0.1	-
160	416239.67	2328783.43	Аналитический метод, 0.1	-
161	416243.28	2328793.15	Аналитический метод, 0.1	-
162	416243.84	2328799.95	Аналитический метод, 0.1	-
163	416239.25	2328809.45	Аналитический метод, 0.1	-
164	416246.57	2328814.28	Аналитический метод, 0.1	-
165	416261.51	2328820.55	Аналитический метод, 0.1	-
166	416262.97	2328831.72	Аналитический метод, 0.1	-
167	416258.64	2328835.22	Аналитический метод, 0.1	-
168	416233.99	2328841.97	Аналитический метод, 0.1	-
169	416215.60	2328851.60	Аналитический метод, 0.1	-
170	416204.90	2328856.04	Аналитический метод, 0.1	-

ОПИСАНИЕ МЕСТОПОЛОЖЕНИЯ ГРАНИЦ

деревня Бережки

(наименование объекта)

Сведения о местоположении границ объекта

3. Сведения о характерных точках части (частей) границы объекта

Обозначение характерных точек границ	Координаты, м		Метод определения координат и средняя квадратическая погрешность положения характерной точки (Mt), м	Описание обозначения точки
	X	Y		
1	2	3	4	5
171	416189.91	2328856.78	Аналитический метод, 0.1	-
172	416173.07	2328846.76	Аналитический метод, 0.1	-
173	416157.08	2328820.51	Аналитический метод, 0.1	-
174	416144.59	2328808.09	Аналитический метод, 0.1	-
175	416122.88	2328789.87	Аналитический метод, 0.1	-
176	416111.54	2328779.92	Аналитический метод, 0.1	-
177	416100.04	2328779.69	Аналитический метод, 0.1	-
178	416087.22	2328787.98	Аналитический метод, 0.1	-
179	416073.24	2328789.29	Аналитический метод, 0.1	-
180	416066.92	2328796.94	Аналитический метод, 0.1	-
181	416061.23	2328811.08	Аналитический метод, 0.1	-
182	416054.11	2328814.54	Аналитический метод, 0.1	-
183	416044.53	2328802.45	Аналитический метод, 0.1	-
184	416047.13	2328784.39	Аналитический метод, 0.1	-
185	416044.86	2328772.43	Аналитический метод, 0.1	-
186	416028.46	2328755.30	Аналитический метод, 0.1	-
187	416018.84	2328750.51	Аналитический метод, 0.1	-
188	416011.38	2328752.18	Аналитический метод, 0.1	-
189	415994.54	2328759.57	Аналитический метод, 0.1	-
190	415984.62	2328762.79	Аналитический метод, 0.1	-
191	415984.33	2328772.30	Аналитический метод, 0.1	-
192	415968.40	2328775.67	Аналитический метод, 0.1	-
193	415953.85	2328773.49	Аналитический метод, 0.1	-
194	415945.80	2328775.97	Аналитический метод, 0.1	-
195	415928.41	2328750.06	Аналитический метод, 0.1	-
196	415933.33	2328746.44	Аналитический метод, 0.1	-
197	415932.94	2328737.85	Аналитический метод, 0.1	-
198	415925.09	2328727.23	Аналитический метод, 0.1	-
199	415900.17	2328713.58	Аналитический метод, 0.1	-
200	415868.75	2328704.20	Аналитический метод, 0.1	-

ОПИСАНИЕ МЕСТОПОЛОЖЕНИЯ ГРАНИЦ

деревня Бережки

(наименование объекта)

Сведения о местоположении границ объекта

3. Сведения о характерных точках части (частей) границы объекта

Обозначение характерных точек границ	Координаты, м		Метод определения координат и средняя квадратическая погрешность положения характерной точки (Mt), м	Описание обозначения точки
	X	Y		
1	2	3	4	5
201	415845.41	2328693.71	Аналитический метод, 0.1	-
202	415828.37	2328692.50	Аналитический метод, 0.1	-
203	415819.39	2328693.21	Аналитический метод, 0.1	-
204	415805.28	2328697.32	Аналитический метод, 0.1	-
205	415792.47	2328706.01	Аналитический метод, 0.1	-
206	415781.70	2328716.26	Аналитический метод, 0.1	-
207	415771.39	2328636.47	Аналитический метод, 0.1	-
208	415789.01	2328575.55	Аналитический метод, 0.1	-
209	415804.58	2328533.69	Аналитический метод, 0.1	-
210	415791.75	2328353.56	Аналитический метод, 0.1	-
211	415793.18	2328328.52	Аналитический метод, 0.1	-
212	415801.40	2328327.67	Аналитический метод, 0.1	-
213	416100.39	2328352.49	Аналитический метод, 0.1	-
214	416100.33	2328353.30	Аналитический метод, 0.1	-
215	416173.05	2328359.34	Аналитический метод, 0.1	-
216	416307.54	2328363.49	Аналитический метод, 0.1	-
217	416352.30	2328359.72	Аналитический метод, 0.1	-
218	416378.78	2328347.97	Аналитический метод, 0.1	-
219	416384.20	2328343.56	Аналитический метод, 0.1	-
220	416384.87	2328342.83	Аналитический метод, 0.1	-
221	416394.49	2328293.09	Аналитический метод, 0.1	-
222	416182.41	2328266.74	Аналитический метод, 0.1	-
223	416107.61	2328259.80	Аналитический метод, 0.1	-
224	415935.41	2328239.07	Аналитический метод, 0.1	-
225	415755.00	2328219.34	Аналитический метод, 0.1	-
226	415771.30	2327975.90	Аналитический метод, 0.1	-
227	415765.28	2327937.68	Аналитический метод, 0.1	-
228	415741.76	2327897.40	Аналитический метод, 0.1	-
229	415680.82	2327874.57	Аналитический метод, 0.1	-
230	415642.25	2327854.03	Аналитический метод, 0.1	-

ОПИСАНИЕ МЕСТОПОЛОЖЕНИЯ ГРАНИЦ

деревня Бережки

(наименование объекта)

Сведения о местоположении границ объекта

3. Сведения о характерных точках части (частей) границы объекта

Обозначение характерных точек границ	Координаты, м		Метод определения координат и средняя квадратическая погрешность положения характерной точки (Mt), м	Описание обозначения точки
	X	Y		
1	2	3	4	5
231	415583.35	2327824.15	Аналитический метод, 0.1	-
232	415570.63	2327818.64	Аналитический метод, 0.1	-
233	415496.53	2327789.01	Аналитический метод, 0.1	-
234	415476.30	2327779.46	Аналитический метод, 0.1	-
235	415455.86	2327768.52	Аналитический метод, 0.1	-
236	415440.59	2327766.06	Аналитический метод, 0.1	-
237	415391.30	2327762.17	Аналитический метод, 0.1	-
238	415348.57	2327721.93	Аналитический метод, 0.1	-
239	415463.50	2327467.59	Аналитический метод, 0.1	-
240	415521.73	2327346.49	Аналитический метод, 0.1	-
241	415482.57	2327333.47	Аналитический метод, 0.1	-
242	415464.64	2327326.10	Аналитический метод, 0.1	-
243	415444.01	2327314.76	Аналитический метод, 0.1	-
244	415376.91	2327272.83	Аналитический метод, 0.1	-
245	415314.26	2327233.94	Аналитический метод, 0.1	-
1	415200.00	2327161.12	Аналитический метод, 0.1	-

ОПИСАНИЕ МЕСТОПОЛОЖЕНИЯ ГРАНИЦ

деревня Бережки

(наименование объекта)

Сведения о местоположении измененных (уточненных) границ объекта

1. Система координат -

2. Сведения о характерных точках границ объекта

Обозначение характерных точек границ	Существующие координаты, м		Измененные (уточненные) координаты, м		Метод определения координат и средняя квадратическая погрешность положения характерной точки (Mt), м	Описание обозначения точки
	X	Y	X	Y		
1	2	3	4	5	6	7
-	-	-	-	-	-	-

3. Сведения о характерных точках части (частей) границы объекта

Обозначение характерных точек границ	Существующие координаты, м		Измененные (уточненные) координаты, м		Метод определения координат и средняя квадратическая погрешность положения характерной точки (Mt), м	Описание обозначения точки
	X	Y	X	Y		
1	2	3	4	5	6	7
-	-	-	-	-	-	-

ОПИСАНИЕ МЕСТОПОЛОЖЕНИЯ ГРАНИЦ

деревня Бережки

(наименование объекта)

План границ объекта



Масштаб 1:9000

Условные обозначения

- - Характерная точка границы, сведения о которой позволяют однозначно определить ее положение на местности
- 1 - Обозначение новой характерной точки
- - Граница населенного пункта

Подпись _____

Дата " ____ " ____ г.

Место для оттиска печати лица, составившего карту (план) объекта

ОПИСАНИЕ МЕСТОПОЛОЖЕНИЯ ГРАНИЦ**деревня Блитово**

(наименование объекта, местоположение границ которого описано (далее - объект))

Сведения об объекте

№ п/п	Характеристики объекта	Описание характеристик
1	2	3
1.	Местоположение объекта	187414, Ленинградская область, район Волховский, сельсовет Бережковский, деревня Блитово
2.	Площадь объекта +/- величина погрешности определения площади (Р +/- Дельта Р)	86484 +/- 34 м ²
3.	Иные характеристики объекта	-

ОПИСАНИЕ МЕСТОПОЛОЖЕНИЯ ГРАНИЦ

деревня Блитово

(наименование объекта)

Сведения о местоположении границ объекта

1. Система координат МСК 47 зона 2

2. Сведения о характерных точках границ объекта

Обозначение характерных точек границ	Координаты, м		Метод определения координат и средняя квадратическая погрешность положения характерной точки (Mt), м	Описание обозначения точки
	X	Y		
1	2	3	4	5
-	-	-	-	-

3. Сведения о характерных точках части (частей) границы объекта

Обозначение характерных точек границ	Координаты, м		Метод определения координат и средняя квадратическая погрешность положения характерной точки (Mt), м	Описание обозначения точки
	X	Y		
1	2	3	4	5
Часть 1				
1	411284.06	2324916.20	Аналитический метод, 0.1	-
2	411097.08	2324966.26	Аналитический метод, 0.1	-
3	411096.88	2324965.56	Аналитический метод, 0.1	-
4	410953.91	2325005.00	Аналитический метод, 0.1	-
5	410904.16	2325018.85	Аналитический метод, 0.1	-
6	410850.85	2324909.76	Аналитический метод, 0.1	-
7	410831.62	2324847.82	Аналитический метод, 0.1	-
8	410832.99	2324847.25	Аналитический метод, 0.1	-
9	410961.77	2324807.08	Аналитический метод, 0.1	-
10	410987.85	2324793.85	Аналитический метод, 0.1	-
11	410986.38	2324788.85	Аналитический метод, 0.1	-
12	410994.99	2324786.49	Аналитический метод, 0.1	-
13	410984.26	2324751.96	Аналитический метод, 0.1	-
14	411028.50	2324740.36	Аналитический метод, 0.1	-
15	411024.50	2324725.64	Аналитический метод, 0.1	-
16	411060.74	2324716.47	Аналитический метод, 0.1	-
17	411077.07	2324716.53	Аналитический метод, 0.1	-
18	411083.31	2324716.28	Аналитический метод, 0.1	-
19	411086.41	2324715.87	Аналитический метод, 0.1	-
20	411093.44	2324713.38	Аналитический метод, 0.1	-

ОПИСАНИЕ МЕСТОПОЛОЖЕНИЯ ГРАНИЦ

деревня Блитово

(наименование объекта)

Сведения о местоположении границ объекта

3. Сведения о характерных точках части (частей) границы объекта

Обозначение характерных точек границ	Координаты, м		Метод определения координат и средняя квадратическая погрешность положения характерной точки (Mt), м	Описание обозначения точки
	X	Y		
1	2	3	4	5
21	411101.50	2324710.48	Аналитический метод, 0.1	-
22	411108.12	2324710.06	Аналитический метод, 0.1	-
23	411146.36	2324711.31	Аналитический метод, 0.1	-
24	411149.88	2324712.35	Аналитический метод, 0.1	-
25	411158.35	2324717.73	Аналитический метод, 0.1	-
26	411168.90	2324726.22	Аналитический метод, 0.1	-
27	411174.06	2324729.95	Аналитический метод, 0.1	-
28	411177.58	2324731.40	Аналитический метод, 0.1	-
29	411185.02	2324733.68	Аналитический метод, 0.1	-
30	411189.77	2324734.30	Аналитический метод, 0.1	-
31	411195.98	2324734.30	Аналитический метод, 0.1	-
32	411210.44	2324734.30	Аналитический метод, 0.1	-
33	411219.74	2324734.92	Аналитический метод, 0.1	-
34	411223.46	2324736.16	Аналитический метод, 0.1	-
35	411226.16	2324737.62	Аналитический метод, 0.1	-
36	411227.60	2324739.28	Аналитический метод, 0.1	-
37	411232.77	2324756.26	Аналитический метод, 0.1	-
38	411251.76	2324824.00	Аналитический метод, 0.1	-
39	411258.90	2324822.21	Аналитический метод, 0.1	-
40	411269.74	2324862.31	Аналитический метод, 0.1	-
41	411263.59	2324864.44	Аналитический метод, 0.1	-
42	411266.46	2324873.10	Аналитический метод, 0.1	-
1	411284.06	2324916.20	Аналитический метод, 0.1	-

ОПИСАНИЕ МЕСТОПОЛОЖЕНИЯ ГРАНИЦ

деревня Блитово

(наименование объекта)

Сведения о местоположении измененных (уточненных) границ объекта

1. Система координат -

2. Сведения о характерных точках границ объекта

Обозначение характерных точек границ	Существующие координаты, м		Измененные (уточненные) координаты, м		Метод определения координат и средняя квадратическая погрешность положения характерной точки (Mt), м	Описание обозначения точки
	X	Y	X	Y		
1	2	3	4	5	6	7
-	-	-	-	-	-	-

3. Сведения о характерных точках части (частей) границы объекта

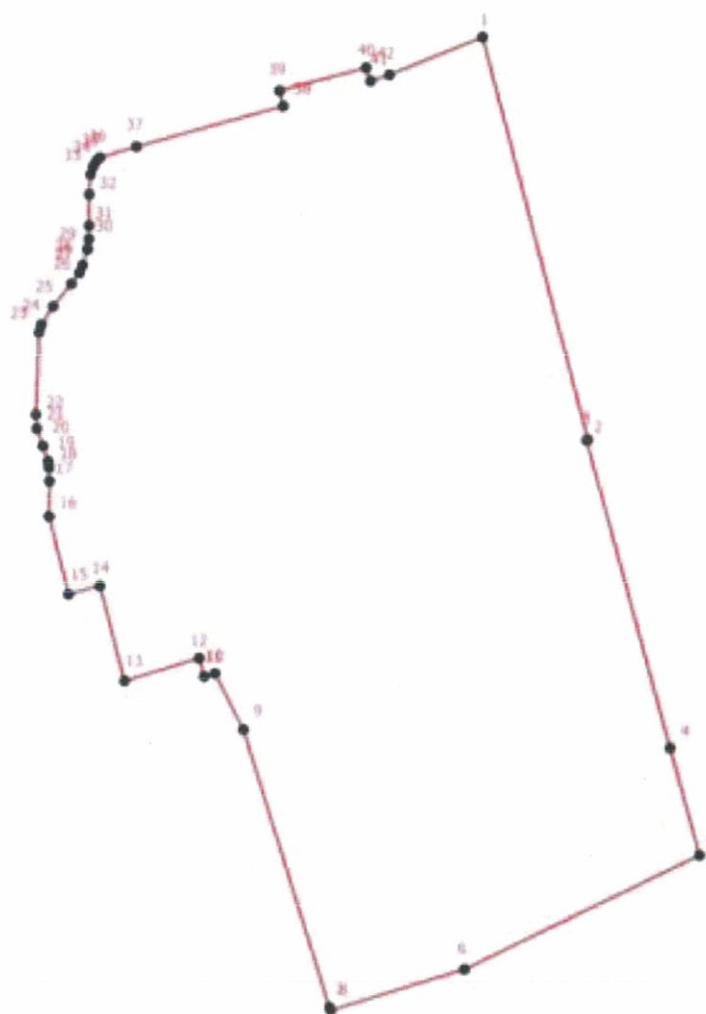
Обозначение характерных точек границ	Существующие координаты, м		Измененные (уточненные) координаты, м		Метод определения координат и средняя квадратическая погрешность положения характерной точки (Mt), м	Описание обозначения точки
	X	Y	X	Y		
1	2	3	4	5	6	7
-	-	-	-	-	-	-

ОПИСАНИЕ МЕСТОПОЛОЖЕНИЯ ГРАНИЦ

деревня Блиново

(наименование объекта)

План границ объекта



Масштаб 1:3500

Условные обозначения

- - Характерная точка границы, сведения о которой позволяют однозначно определить ее положение на местности
- 1 - Обозначение новой характерной точки
- - Граница населенного пункта

Подпись _____

Дата " ____ " ____ г.

Место для оттиска печати лица, составившего карту (план) объекта

ОПИСАНИЕ МЕСТОПОЛОЖЕНИЯ ГРАНИЦ**деревня Братовище**

(наименование объекта, местоположение границ которого описано (далее - объект))

Сведения об объекте

№ п/п	Характеристики объекта	Описание характеристик
1	2	3
1.	Местоположение объекта	187414, Ленинградская область, район Волховский, сельсовет Бережковский, деревня Братовище
2.	Площадь объекта +/- величина погрешности определения площади (Р +/- Дельта Р)	121334 +/- 48 м ²
3.	Иные характеристики объекта	-

ОПИСАНИЕ МЕСТОПОЛОЖЕНИЯ ГРАНИЦ

деревня Братовище

(наименование объекта)

Сведения о местоположении границ объекта

1. Система координат МСК 47 зона 2

2. Сведения о характерных точках границ объекта

Обозначение характерных точек границ	Координаты, м		Метод определения координат и средняя квадратическая погрешность положения характерной точки (Mt), м	Описание обозначения точки
	X	Y		
1	2	3	4	5
-	-	-	-	-

3. Сведения о характерных точках части (частей) границы объекта

Обозначение характерных точек границ	Координаты, м		Метод определения координат и средняя квадратическая погрешность положения характерной точки (Mt), м	Описание обозначения точки
	X	Y		
1	2	3	4	5
Часть 1				
1	419200.98	2329517.89	Аналитический метод, 0.1	-
2	419159.43	2329508.15	Аналитический метод, 0.1	-
3	419132.15	2329500.90	Аналитический метод, 0.1	-
4	419118.30	2329496.97	Аналитический метод, 0.1	-
5	419109.82	2329495.10	Аналитический метод, 0.1	-
6	419101.35	2329493.45	Аналитический метод, 0.1	-
7	419092.88	2329492.20	Аналитический метод, 0.1	-
8	419073.04	2329489.52	Аналитический метод, 0.1	-
9	419050.71	2329487.86	Аналитический метод, 0.1	-
10	419008.75	2329484.34	Аналитический метод, 0.1	-
11	418990.76	2329483.50	Аналитический метод, 0.1	-
12	418950.88	2329482.26	Аналитический метод, 0.1	-
13	418945.08	2329481.02	Аналитический метод, 0.1	-
14	418917.80	2329472.74	Аналитический метод, 0.1	-
15	418909.33	2329469.84	Аналитический метод, 0.1	-
16	418896.72	2329464.04	Аналитический метод, 0.1	-
17	418890.72	2329462.38	Аналитический метод, 0.1	-
18	418873.16	2329458.65	Аналитический метод, 0.1	-
19	418857.45	2329456.78	Аналитический метод, 0.1	-
20	418824.58	2329453.06	Аналитический метод, 0.1	-

ОПИСАНИЕ МЕСТОПОЛОЖЕНИЯ ГРАНИЦ

деревня Братовище

(наименование объекта)

Сведения о местоположении границ объекта

3. Сведения о характерных точках части (частей) границы объекта

Обозначение характерных точек границ	Координаты, м		Метод определения координат и средняя квадратическая погрешность положения характерной точки (Mt), м	Описание обозначения точки
	X	Y		
1	2	3	4	5
21	418812.18	2329450.78	Аналитический метод, 0.1	-
22	418800.40	2329447.46	Аналитический метод, 0.1	-
23	418793.78	2329443.94	Аналитический метод, 0.1	-
24	418791.30	2329441.46	Аналитический метод, 0.1	-
25	418790.89	2329437.94	Аналитический метод, 0.1	-
26	418791.92	2329435.24	Аналитический метод, 0.1	-
27	418796.47	2329431.10	Аналитический метод, 0.1	-
28	418805.63	2329426.25	Аналитический метод, 0.1	-
29	418821.80	2329421.07	Аналитический метод, 0.1	-
30	418843.74	2329411.77	Аналитический метод, 0.1	-
31	418851.25	2329408.60	Аналитический метод, 0.1	-
32	418859.12	2329405.26	Аналитический метод, 0.1	-
33	418870.99	2329400.38	Аналитический метод, 0.1	-
34	418889.57	2329395.07	Аналитический метод, 0.1	-
35	418938.43	2329381.10	Аналитический метод, 0.1	-
36	418981.42	2329368.35	Аналитический метод, 0.1	-
37	419005.69	2329362.19	Аналитический метод, 0.1	-
38	419008.54	2329360.88	Аналитический метод, 0.1	-
39	419035.46	2329338.91	Аналитический метод, 0.1	-
40	419038.92	2329333.69	Аналитический метод, 0.1	-
41	419039.15	2329333.08	Аналитический метод, 0.1	-
42	419048.31	2329322.74	Аналитический метод, 0.1	-
43	419050.58	2329320.70	Аналитический метод, 0.1	-
44	419047.91	2329319.72	Аналитический метод, 0.1	-
45	419050.75	2329311.98	Аналитический метод, 0.1	-
46	419052.54	2329306.49	Аналитический метод, 0.1	-
47	419052.57	2329303.44	Аналитический метод, 0.1	-
48	419055.76	2329298.11	Аналитический метод, 0.1	-
49	419058.32	2329296.03	Аналитический метод, 0.1	-
50	419070.04	2329291.74	Аналитический метод, 0.1	-

ОПИСАНИЕ МЕСТОПОЛОЖЕНИЯ ГРАНИЦ

деревня Братовище

(наименование объекта)

Сведения о местоположении границ объекта

3. Сведения о характерных точках части (частей) границы объекта

Обозначение характерных точек границ	Координаты, м		Метод определения координат и средняя квадратическая погрешность положения характерной точки (Mt), м	Описание обозначения точки
	X	Y		
1	2	3	4	5
51	419087.90	2329268.16	Аналитический метод, 0.1	-
52	419094.00	2329266.75	Аналитический метод, 0.1	-
53	419100.52	2329264.56	Аналитический метод, 0.1	-
54	419116.23	2329258.76	Аналитический метод, 0.1	-
55	419127.80	2329258.76	Аналитический метод, 0.1	-
56	419142.07	2329259.58	Аналитический метод, 0.1	-
57	419155.50	2329266.00	Аналитический метод, 0.1	-
58	419165.22	2329272.01	Аналитический метод, 0.1	-
59	419165.84	2329274.91	Аналитический метод, 0.1	-
60	419155.71	2329330.01	Аналитический метод, 0.1	-
61	419145.17	2329372.06	Аналитический метод, 0.1	-
62	419143.93	2329392.78	Аналитический метод, 0.1	-
63	419146.62	2329397.12	Аналитический метод, 0.1	-
64	419165.61	2329413.18	Аналитический метод, 0.1	-
65	419180.62	2329426.59	Аналитический метод, 0.1	-
66	419188.28	2329437.42	Аналитический метод, 0.1	-
67	419187.20	2329453.24	Аналитический метод, 0.1	-
68	419190.23	2329456.58	Аналитический метод, 0.1	-
69	419196.64	2329465.69	Аналитический метод, 0.1	-
70	419202.84	2329477.50	Аналитический метод, 0.1	-
71	419205.52	2329487.02	Аналитический метод, 0.1	-
72	419206.35	2329495.94	Аналитический метод, 0.1	-
73	419204.70	2329506.08	Аналитический метод, 0.1	-
1	419200.98	2329517.89	Аналитический метод, 0.1	-
Часть 2				
74	419620.21	2330156.52	Аналитический метод, 0.1	-
75	419622.90	2330156.10	Аналитический метод, 0.1	-
76	419634.26	2330149.48	Аналитический метод, 0.1	-
77	419637.16	2330147.61	Аналитический метод, 0.1	-
78	419639.02	2330144.71	Аналитический метод, 0.1	-

ОПИСАНИЕ МЕСТОПОЛОЖЕНИЯ ГРАНИЦ

деревня Братовище

(наименование объекта)

Сведения о местоположении границ объекта

3. Сведения о характерных точках части (частей) границы объекта

Обозначение характерных точек границ	Координаты, м		Метод определения координат и средняя квадратическая погрешность положения характерной точки (Mt), м	Описание обозначения точки
	X	Y		
1	2	3	4	5
79	419640.26	2330132.28	Аналитический метод, 0.1	-
80	419630.54	2330122.54	Аналитический метод, 0.1	-
81	419635.09	2330074.90	Аналитический метод, 0.1	-
82	419654.72	2330024.98	Аналитический метод, 0.1	-
83	419664.86	2329999.71	Аналитический метод, 0.1	-
84	419668.99	2329992.25	Аналитический метод, 0.1	-
85	419686.56	2329960.14	Аналитический метод, 0.1	-
86	419689.24	2329954.96	Аналитический метод, 0.1	-
87	419692.34	2329940.46	Аналитический метод, 0.1	-
88	419692.34	2329936.74	Аналитический метод, 0.1	-
89	419689.24	2329927.21	Аналитический метод, 0.1	-
90	419682.42	2329907.53	Аналитический метод, 0.1	-
91	419693.38	2329888.06	Аналитический метод, 0.1	-
92	419786.39	2329774.54	Аналитический метод, 0.1	-
93	419800.86	2329769.37	Аналитический метод, 0.1	-
94	419820.70	2329796.30	Аналитический метод, 0.1	-
95	419849.43	2329812.45	Аналитический метод, 0.1	-
96	419852.12	2329813.90	Аналитический метод, 0.1	-
97	419878.58	2329819.08	Аналитический метод, 0.1	-
98	419898.00	2329813.48	Аналитический метод, 0.1	-
99	419903.58	2329795.88	Аналитический метод, 0.1	-
100	419856.39	2329696.08	Аналитический метод, 0.1	-
101	419654.67	2329881.62	Аналитический метод, 0.1	-
102	419678.04	2329954.99	Аналитический метод, 0.1	-
103	419554.33	2330024.63	Аналитический метод, 0.1	-
104	419552.88	2330025.40	Аналитический метод, 0.1	-
105	419574.12	2330084.85	Аналитический метод, 0.1	-
106	419575.77	2330122.34	Аналитический метод, 0.1	-
107	419593.13	2330150.92	Аналитический метод, 0.1	-
108	419594.58	2330152.58	Аналитический метод, 0.1	-

ОПИСАНИЕ МЕСТОПОЛОЖЕНИЯ ГРАНИЦ

деревня Братовище

(наименование объекта)

Сведения о местоположении границ объекта

3. Сведения о характерных точках части (частей) границы объекта

Обозначение характерных точек границ	Координаты, м		Метод определения координат и средняя квадратическая погрешность положения характерной точки (Mt), м	Описание обозначения точки
	X	Y		
1	2	3	4	5
109	419602.02	2330155.28	Аналитический метод, 0.1	-
110	419605.94	2330156.10	Аналитический метод, 0.1	-
74	419620.21	2330156.52	Аналитический метод, 0.1	-
Часть 3				
111	419283.71	2329372.68	Аналитический метод, 0.1	-
112	419311.40	2329370.07	Аналитический метод, 0.1	-
113	419433.23	2329360.52	Аналитический метод, 0.1	-
114	419479.74	2329317.49	Аналитический метод, 0.1	-
115	419480.74	2329295.34	Аналитический метод, 0.1	-
116	419477.54	2329290.65	Аналитический метод, 0.1	-
117	419476.30	2329265.38	Аналитический метод, 0.1	-
118	419476.24	2329264.45	Аналитический метод, 0.1	-
119	419407.72	2329262.69	Аналитический метод, 0.1	-
120	419384.26	2329262.38	Аналитический метод, 0.1	-
121	419347.16	2329259.58	Аналитический метод, 0.1	-
122	419312.87	2329257.87	Аналитический метод, 0.1	-
123	419281.27	2329256.83	Аналитический метод, 0.1	-
124	419267.74	2329262.80	Аналитический метод, 0.1	-
125	419263.66	2329264.76	Аналитический метод, 0.1	-
126	419260.87	2329266.21	Аналитический метод, 0.1	-
127	419258.18	2329269.42	Аналитический метод, 0.1	-
128	419255.28	2329273.88	Аналитический метод, 0.1	-
129	419254.56	2329276.78	Аналитический метод, 0.1	-
130	419255.39	2329282.78	Аналитический метод, 0.1	-
131	419256.94	2329285.48	Аналитический метод, 0.1	-
132	419273.27	2329301.74	Аналитический метод, 0.1	-
133	419275.13	2329304.02	Аналитический метод, 0.1	-
134	419276.88	2329308.15	Аналитический метод, 0.1	-
135	419279.68	2329317.68	Аналитический метод, 0.1	-
136	419280.92	2329326.38	Аналитический метод, 0.1	-

ОПИСАНИЕ МЕСТОПОЛОЖЕНИЯ ГРАНИЦ

деревня Братовище

(наименование объекта)

Сведения о местоположении границ объекта

3. Сведения о характерных точках части (частей) границы объекта

Обозначение характерных точек границ	Координаты, м		Метод определения координат и средняя квадратическая погрешность положения характерной точки (Mt), м	Описание обозначения точки
	X	Y		
1	2	3	4	5
111	419283.71	2329372.68	Аналитический метод, 0.1	-
Часть 4				
137	418709.77	2329413.00	Аналитический метод, 0.1	-
138	418718.26	2329390.50	Аналитический метод, 0.1	-
139	418718.47	2329388.01	Аналитический метод, 0.1	-
140	418711.65	2329365.85	Аналитический метод, 0.1	-
141	418699.46	2329342.02	Аналитический метод, 0.1	-
142	418695.74	2329333.94	Аналитический метод, 0.1	-
143	418693.26	2329330.63	Аналитический метод, 0.1	-
144	418689.74	2329327.32	Аналитический метод, 0.1	-
145	418686.64	2329325.66	Аналитический метод, 0.1	-
146	418683.33	2329324.83	Аналитический метод, 0.1	-
147	418678.78	2329324.42	Аналитический метод, 0.1	-
148	418667.62	2329323.38	Аналитический метод, 0.1	-
149	418661.63	2329322.56	Аналитический метод, 0.1	-
150	418640.54	2329315.72	Аналитический метод, 0.1	-
151	418616.57	2329304.94	Аналитический метод, 0.1	-
152	418609.54	2329301.42	Аналитический метод, 0.1	-
153	418607.48	2329299.77	Аналитический метод, 0.1	-
154	418606.64	2329297.49	Аналитический метод, 0.1	-
155	418602.72	2329290.65	Аналитический метод, 0.1	-
156	418595.28	2329279.46	Аналитический метод, 0.1	-
157	418592.38	2329271.81	Аналитический метод, 0.1	-
158	418592.18	2329269.32	Аналитический метод, 0.1	-
159	418593.00	2329267.46	Аналитический метод, 0.1	-
160	418594.66	2329266.62	Аналитический метод, 0.1	-
161	418598.29	2329263.32	Аналитический метод, 0.1	-
162	418599.14	2329251.52	Аналитический метод, 0.1	-
163	418600.82	2329238.23	Аналитический метод, 0.1	-
164	418594.98	2329225.92	Аналитический метод, 0.1	-

ОПИСАНИЕ МЕСТОПОЛОЖЕНИЯ ГРАНИЦ

деревня Братовище

(наименование объекта)

Сведения о местоположении границ объекта

3. Сведения о характерных точках части (частей) границы объекта

Обозначение характерных точек границ	Координаты, м		Метод определения координат и средняя квадратическая погрешность положения характерной точки (Mt), м	Описание обозначения точки
	X	Y		
1	2	3	4	5
165	418592.57	2329222.07	Аналитический метод, 0.1	-
166	418572.13	2329200.23	Аналитический метод, 0.1	-
167	418564.33	2329192.58	Аналитический метод, 0.1	-
168	418552.72	2329193.32	Аналитический метод, 0.1	-
169	418549.27	2329197.18	Аналитический метод, 0.1	-
170	418542.57	2329198.16	Аналитический метод, 0.1	-
171	418531.62	2329226.23	Аналитический метод, 0.1	-
172	418522.83	2329245.91	Аналитический метод, 0.1	-
173	418506.30	2329278.33	Аналитический метод, 0.1	-
174	418502.88	2329283.19	Аналитический метод, 0.1	-
175	418498.86	2329287.54	Аналитический метод, 0.1	-
176	418496.16	2329289.83	Аналитический метод, 0.1	-
177	418494.20	2329290.86	Аналитический метод, 0.1	-
178	418489.14	2329292.00	Аналитический метод, 0.1	-
179	418486.35	2329292.52	Аналитический метод, 0.1	-
180	418480.56	2329303.40	Аналитический метод, 0.1	-
181	418541.44	2329333.12	Аналитический метод, 0.1	-
182	418553.94	2329339.33	Аналитический метод, 0.1	-
183	418607.05	2329361.99	Аналитический метод, 0.1	-
184	418622.54	2329369.56	Аналитический метод, 0.1	-
185	418629.65	2329373.09	Аналитический метод, 0.1	-
186	418663.53	2329390.14	Аналитический метод, 0.1	-
187	418698.47	2329407.95	Аналитический метод, 0.1	-
137	418709.77	2329413.00	Аналитический метод, 0.1	-
Часть 5				
188	418408.84	2329267.24	Аналитический метод, 0.1	-
189	418415.04	2329257.72	Аналитический метод, 0.1	-
190	418422.06	2329242.39	Аналитический метод, 0.1	-
191	418424.54	2329233.48	Аналитический метод, 0.1	-
192	418424.54	2329226.64	Аналитический метод, 0.1	-

ОПИСАНИЕ МЕСТОПОЛОЖЕНИЯ ГРАНИЦ

деревня Братовище

(наименование объекта)

Сведения о местоположении границ объекта

3. Сведения о характерных точках части (частей) границы объекта

Обозначение характерных точек границ	Координаты, м		Метод определения координат и средняя квадратическая погрешность положения характерной точки (Мt), м	Описание обозначения точки
	Х	У		
1	2	3	4	5
193	418423.51	2329218.78	Аналитический метод, 0.1	-
194	418417.72	2329206.35	Аналитический метод, 0.1	-
195	418411.94	2329197.02	Аналитический метод, 0.1	-
196	418405.74	2329189.78	Аналитический метод, 0.1	-
197	418402.02	2329186.46	Аналитический метод, 0.1	-
198	418397.26	2329183.14	Аналитический метод, 0.1	-
199	418391.48	2329180.24	Аналитический метод, 0.1	-
200	418369.36	2329170.72	Аналитический метод, 0.1	-
201	418355.51	2329164.92	Аналитический метод, 0.1	-
202	418339.38	2329158.08	Аналитический метод, 0.1	-
203	418325.33	2329151.45	Аналитический метод, 0.1	-
204	418318.51	2329149.58	Аналитический метод, 0.1	-
205	418312.72	2329148.76	Аналитический метод, 0.1	-
206	418308.58	2329149.17	Аналитический метод, 0.1	-
207	418306.10	2329150.83	Аналитический метод, 0.1	-
208	418305.28	2329153.73	Аналитический метод, 0.1	-
209	418306.10	2329156.84	Аналитический метод, 0.1	-
210	418307.34	2329161.60	Аналитический метод, 0.1	-
211	418308.18	2329168.23	Аналитический метод, 0.1	-
212	418307.76	2329181.48	Аналитический метод, 0.1	-
213	418327.40	2329181.28	Аналитический метод, 0.1	-
214	418334.01	2329182.94	Аналитический метод, 0.1	-
215	418340.62	2329185.63	Аналитический метод, 0.1	-
216	418343.94	2329188.33	Аналитический метод, 0.1	-
217	418345.80	2329191.22	Аналитический метод, 0.1	-
218	418345.18	2329194.95	Аналитический метод, 0.1	-
219	418341.04	2329204.48	Аналитический метод, 0.1	-
220	418338.35	2329209.04	Аналитический метод, 0.1	-
221	418334.84	2329211.32	Аналитический метод, 0.1	-
222	418331.12	2329214.63	Аналитический метод, 0.1	-

ОПИСАНИЕ МЕСТОПОЛОЖЕНИЯ ГРАНИЦ**деревня Братовище**

(наименование объекта)

Сведения о местоположении границ объекта**3. Сведения о характерных точках части (частей) границы объекта**

Обозначение характерных точек границ	Координаты, м		Метод определения координат и средняя квадратическая погрешность положения характерной точки (Mt), м	Описание обозначения точки
	X	Y		
1	2	3	4	5
223	418328.43	2329216.91	Аналитический метод, 0.1	-
224	418325.12	2329223.12	Аналитический метод, 0.1	-
188	418408.84	2329267.24	Аналитический метод, 0.1	-
Часть 6				
225	419277.14	2329430.35	Аналитический метод, 0.1	-
226	419275.53	2329413.06	Аналитический метод, 0.1	-
227	419277.29	2329398.71	Аналитический метод, 0.1	-
228	419257.48	2329408.02	Аналитический метод, 0.1	-
229	419254.84	2329427.92	Аналитический метод, 0.1	-
225	419277.14	2329430.35	Аналитический метод, 0.1	-

ОПИСАНИЕ МЕСТОПОЛОЖЕНИЯ ГРАНИЦ

деревня Братовище

(наименование объекта)

Сведения о местоположении измененных (уточненных) границ объекта

1. Система координат -

2. Сведения о характерных точках границ объекта

Обозначение характерных точек границ	Существующие координаты, м		Измененные (уточненные) координаты, м		Метод определения координат и средняя квадратическая погрешность положения характерной точки (Mt), м	Описание обозначения точки
	X	Y	X	Y		
1	2	3	4	5	6	7
-	-	-	-	-	-	-

3. Сведения о характерных точках части (частей) границы объекта

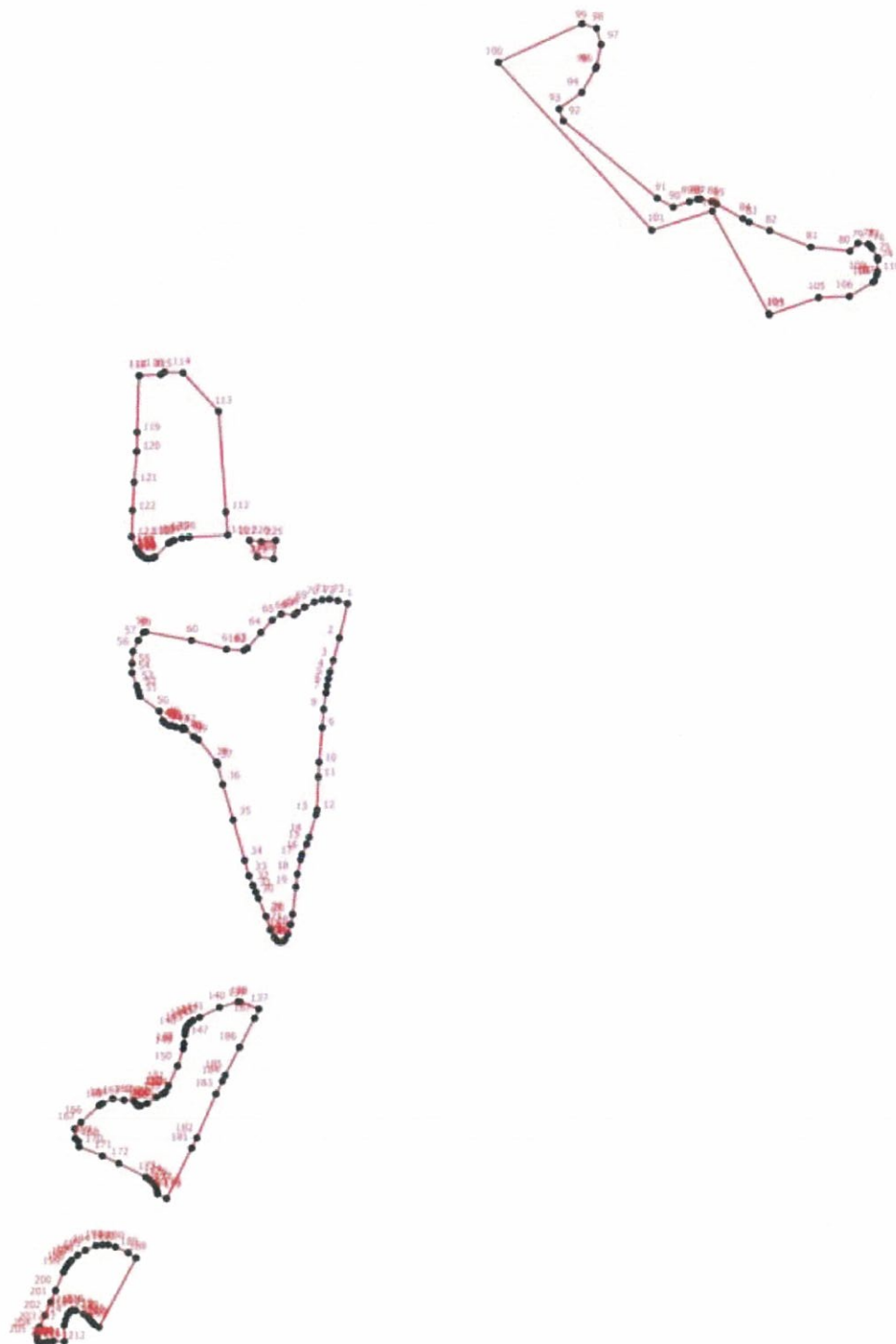
Обозначение характерных точек границ	Существующие координаты, м		Измененные (уточненные) координаты, м		Метод определения координат и средняя квадратическая погрешность положения характерной точки (Mt), м	Описание обозначения точки
	X	Y	X	Y		
1	2	3	4	5	6	7
-	-	-	-	-	-	-

ОПИСАНИЕ МЕСТОПОЛОЖЕНИЯ ГРАНИЦ

деревня Братовище

(наименование объекта)

План границ объекта



Масштаб 1:6000

Условные обозначения

- - Характерная точка границы, сведения о которой позволяют однозначно определить ее положение на местности
- 1 - Обозначение новой характерной точки
- - Граница населенного пункта

Подпись _____

Дата " ____ " ____ г.

Место для оттиска печати лица, составившего карту (план) объекта

ОПИСАНИЕ МЕСТОПОЛОЖЕНИЯ ГРАНИЦ**деревня Вельца**

(наименование объекта, местоположение границ которого описано (далее - объект))

Сведения об объекте

№ п/п	Характеристики объекта	Описание характеристик
1	2	3
1.	Местоположение объекта	187414, Ленинградская область, район Волховский, сельсовет Бережковский, деревня Вельца
2.	Площадь объекта +/- величина погрешности определения площади (Р +/- Дельта Р)	158777 +/- 62 м ²
3.	Иные характеристики объекта	-

ОПИСАНИЕ МЕСТОПОЛОЖЕНИЯ ГРАНИЦ

деревня Вельца

(наименование объекта)

Сведения о местоположении границ объекта

1. Система координат МСК 47 зона 2

2. Сведения о характерных точках границ объекта

Обозначение характерных точек границ	Координаты, м		Метод определения координат и средняя квадратическая погрешность положения характерной точки (Mt), м	Описание обозначения точки
	X	Y		
1	2	3	4	5
-	-	-	-	-

3. Сведения о характерных точках части (частей) границы объекта

Обозначение характерных точек границ	Координаты, м		Метод определения координат и средняя квадратическая погрешность положения характерной точки (Mt), м	Описание обозначения точки
	X	Y		
1	2	3	4	5
Часть 1				
1	425347.07	2329434.89	Аналитический метод, 0.1	-
2	425344.19	2329416.61	Аналитический метод, 0.1	-
3	425340.71	2329416.48	Аналитический метод, 0.1	-
4	425332.49	2329409.12	Аналитический метод, 0.1	-
5	425331.80	2329375.69	Аналитический метод, 0.1	-
6	425335.88	2329375.73	Аналитический метод, 0.1	-
7	425335.50	2329373.36	Аналитический метод, 0.1	-
8	425329.93	2329349.19	Аналитический метод, 0.1	-
9	425328.28	2329327.13	Аналитический метод, 0.1	-
10	425325.06	2329328.04	Аналитический метод, 0.1	-
11	425322.48	2329316.81	Аналитический метод, 0.1	-
12	425319.78	2329306.03	Аналитический метод, 0.1	-
13	425320.20	2329303.76	Аналитический метод, 0.1	-
14	425322.27	2329301.26	Аналитический метод, 0.1	-
15	425328.06	2329298.78	Аналитический метод, 0.1	-
16	425331.78	2329296.30	Аналитический метод, 0.1	-
17	425334.46	2329292.56	Аналитический метод, 0.1	-
18	425338.80	2329286.56	Аналитический метод, 0.1	-
19	425341.90	2329283.66	Аналитический метод, 0.1	-
20	425346.45	2329281.17	Аналитический метод, 0.1	-

ОПИСАНИЕ МЕСТОПОЛОЖЕНИЯ ГРАНИЦ

деревня Вельца

(наименование объекта)

Сведения о местоположении границ объекта

3. Сведения о характерных точках части (частей) границы объекта

Обозначение характерных точек границ	Координаты, м		Метод определения координат и средняя квадратическая погрешность положения характерной точки (Mt), м	Описание обозначения точки
	X	Y		
1	2	3	4	5
21	425351.00	2329277.65	Аналитический метод, 0.1	-
22	425361.54	2329267.70	Аналитический метод, 0.1	-
23	425369.19	2329258.80	Аналитический метод, 0.1	-
24	425371.46	2329255.07	Аналитический метод, 0.1	-
25	425375.39	2329246.99	Аналитический метод, 0.1	-
26	425379.11	2329240.15	Аналитический метод, 0.1	-
27	425382.83	2329236.22	Аналитический метод, 0.1	-
28	425386.96	2329232.90	Аналитический метод, 0.1	-
29	425407.22	2329221.10	Аналитический метод, 0.1	-
30	425441.33	2329202.87	Аналитический метод, 0.1	-
31	425456.00	2329195.62	Аналитический метод, 0.1	-
32	425482.05	2329183.81	Аналитический метод, 0.1	-
33	425502.30	2329176.56	Аналитический метод, 0.1	-
34	425520.29	2329170.96	Аналитический метод, 0.1	-
35	425527.94	2329168.89	Аналитический метод, 0.1	-
36	425539.72	2329164.74	Аналитический метод, 0.1	-
37	425558.32	2329157.29	Аналитический метод, 0.1	-
38	425576.92	2329150.24	Аналитический метод, 0.1	-
39	425582.10	2329149.62	Аналитический метод, 0.1	-
40	425586.02	2329148.80	Аналитический метод, 0.1	-
41	425590.98	2329146.93	Аналитический метод, 0.1	-
42	425595.94	2329145.48	Аналитический метод, 0.1	-
43	425600.49	2329144.44	Аналитический метод, 0.1	-
44	425604.62	2329143.82	Аналитический метод, 0.1	-
45	425607.72	2329142.37	Аналитический метод, 0.1	-
46	425615.58	2329138.64	Аналитический метод, 0.1	-
47	425626.12	2329135.12	Аналитический метод, 0.1	-
48	425639.76	2329130.56	Аналитический метод, 0.1	-
49	425643.90	2329129.53	Аналитический метод, 0.1	-
50	425647.41	2329128.08	Аналитический метод, 0.1	-

ОПИСАНИЕ МЕСТОПОЛОЖЕНИЯ ГРАНИЦ

деревня Вельца

(наименование объекта)

Сведения о местоположении границ объекта

3. Сведения о характерных точках части (частей) границы объекта

Обозначение характерных точек границ	Координаты, м		Метод определения координат и средняя квадратическая погрешность положения характерной точки (Mt), м	Описание обозначения точки
	X	Y		
1	2	3	4	5
51	425650.10	2329126.00	Аналитический метод, 0.1	-
52	425652.16	2329124.97	Аналитический метод, 0.1	-
53	425654.24	2329124.35	Аналитический метод, 0.1	-
54	425661.47	2329121.86	Аналитический метод, 0.1	-
55	425685.03	2329112.12	Аналитический метод, 0.1	-
56	425694.54	2329107.98	Аналитический метод, 0.1	-
57	425700.33	2329104.46	Аналитический метод, 0.1	-
58	425704.26	2329102.39	Аналитический метод, 0.1	-
59	425711.49	2329098.87	Аналитический метод, 0.1	-
60	425725.34	2329093.28	Аналитический метод, 0.1	-
61	425766.88	2329076.91	Аналитический метод, 0.1	-
62	425783.01	2329070.90	Аналитический метод, 0.1	-
63	425789.00	2329069.24	Аналитический метод, 0.1	-
64	425800.78	2329065.72	Аналитический метод, 0.1	-
65	425820.22	2329061.99	Аналитический метод, 0.1	-
66	425841.72	2329058.67	Аналитический метод, 0.1	-
67	425853.50	2329057.85	Аналитический метод, 0.1	-
68	425872.52	2329057.02	Аналитический метод, 0.1	-
69	425880.99	2329055.15	Аналитический метод, 0.1	-
70	425892.98	2329054.33	Аналитический метод, 0.1	-
71	425920.88	2329052.67	Аналитический метод, 0.1	-
72	425929.77	2329051.63	Аналитический метод, 0.1	-
73	425938.24	2329049.77	Аналитический метод, 0.1	-
74	425950.86	2329046.66	Аналитический метод, 0.1	-
75	425962.02	2329045.00	Аналитический метод, 0.1	-
76	425970.08	2329044.80	Аналитический метод, 0.1	-
77	425989.30	2329047.08	Аналитический метод, 0.1	-
78	426004.80	2329051.22	Аналитический метод, 0.1	-
79	426014.52	2329053.50	Аналитический метод, 0.1	-
80	426021.76	2329056.40	Аналитический метод, 0.1	-

ОПИСАНИЕ МЕСТОПОЛОЖЕНИЯ ГРАНИЦ

деревня Вельца

(наименование объекта)

Сведения о местоположении границ объекта

3. Сведения о характерных точках части (частей) границы объекта

Обозначение характерных точек границ	Координаты, м		Метод определения координат и средняя квадратическая погрешность положения характерной точки (Mt), м	Описание обозначения точки
	X	Y		
1	2	3	4	5
81	426024.02	2329058.26	Аналитический метод, 0.1	-
82	426024.02	2329059.72	Аналитический метод, 0.1	-
83	426022.78	2329062.20	Аналитический метод, 0.1	-
84	426021.96	2329068.42	Аналитический метод, 0.1	-
85	426021.96	2329084.98	Аналитический метод, 0.1	-
86	426022.78	2329101.14	Аналитический метод, 0.1	-
87	426021.34	2329111.50	Аналитический метод, 0.1	-
88	426022.16	2329133.46	Аналитический метод, 0.1	-
89	426024.24	2329142.58	Аналитический метод, 0.1	-
90	426033.54	2329164.54	Аналитический метод, 0.1	-
91	426036.64	2329172.41	Аналитический метод, 0.1	-
92	426036.64	2329177.80	Аналитический метод, 0.1	-
93	426035.19	2329181.32	Аналитический метод, 0.1	-
94	425991.64	2329229.16	Аналитический метод, 0.1	-
95	425975.81	2329248.65	Аналитический метод, 0.1	-
96	425963.46	2329261.18	Аналитический метод, 0.1	-
97	425959.12	2329266.46	Аналитический метод, 0.1	-
98	425957.06	2329270.60	Аналитический метод, 0.1	-
99	425955.40	2329279.72	Аналитический метод, 0.1	-
100	425951.88	2329312.04	Аналитический метод, 0.1	-
101	425950.64	2329313.69	Аналитический метод, 0.1	-
102	425947.34	2329313.28	Аналитический метод, 0.1	-
103	425879.96	2329299.61	Аналитический метод, 0.1	-
104	425878.92	2329303.34	Аналитический метод, 0.1	-
105	425842.96	2329308.52	Аналитический метод, 0.1	-
106	425812.78	2329315.56	Аналитический метод, 0.1	-
107	425774.74	2329324.67	Аналитический метод, 0.1	-
108	425716.04	2329339.60	Аналитический метод, 0.1	-
109	425703.22	2329342.28	Аналитический метод, 0.1	-
110	425693.50	2329345.18	Аналитический метод, 0.1	-

ОПИСАНИЕ МЕСТОПОЛОЖЕНИЯ ГРАНИЦ**деревня Вельца**

(наименование объекта)

Сведения о местоположении границ объекта**3. Сведения о характерных точках части (частей) границы объекта**

Обозначение характерных точек границ	Координаты, м		Метод определения координат и средняя квадратическая погрешность положения характерной точки (Mt), м	Описание обозначения точки
	X	Y		
1	2	3	4	5
111	425671.39	2329352.64	Аналитический метод, 0.1	-
112	425589.12	2329378.54	Аналитический метод, 0.1	-
113	425554.40	2329390.76	Аналитический метод, 0.1	-
114	425537.86	2329395.94	Аналитический метод, 0.1	-
115	425489.28	2329407.13	Аналитический метод, 0.1	-
116	425489.49	2329410.65	Аналитический метод, 0.1	-
117	425442.16	2329420.38	Аналитический метод, 0.1	-
118	425431.66	2329422.77	Аналитический метод, 0.1	-
119	425431.00	2329419.98	Аналитический метод, 0.1	-
120	425356.16	2329434.68	Аналитический метод, 0.1	-
1	425347.07	2329434.89	Аналитический метод, 0.1	-
Часть 2				
121	425317.52	2329500.72	Аналитический метод, 0.1	-
122	425363.60	2329496.33	Аналитический метод, 0.1	-
123	425368.79	2329455.28	Аналитический метод, 0.1	-
124	425369.08	2329451.26	Аналитический метод, 0.1	-
125	425318.24	2329458.50	Аналитический метод, 0.1	-
121	425317.52	2329500.72	Аналитический метод, 0.1	-

ОПИСАНИЕ МЕСТОПОЛОЖЕНИЯ ГРАНИЦ

деревня Вельца

(наименование объекта)

Сведения о местоположении измененных (уточненных) границ объекта

1. Система координат -

2. Сведения о характерных точках границ объекта

Обозначение характерных точек границ	Существующие координаты, м		Измененные (уточненные) координаты, м		Метод определения координат и средняя квадратическая погрешность положения характерной точки (Mt), м	Описание обозначения точки
	X	Y	X	Y		
1	2	3	4	5	6	7
-	-	-	-	-	-	-

3. Сведения о характерных точках части (частей) границы объекта

Обозначение характерных точек границ	Существующие координаты, м		Измененные (уточненные) координаты, м		Метод определения координат и средняя квадратическая погрешность положения характерной точки (Mt), м	Описание обозначения точки
	X	Y	X	Y		
1	2	3	4	5	6	7
-	-	-	-	-	-	-

ОПИСАНИЕ МЕСТОПОЛОЖЕНИЯ ГРАНИЦ

деревня Вельца

(наименование объекта)

План границ объекта



Масштаб 1:5500

Условные обозначения

- - Характерная точка границы, сведения о которой позволяют однозначно определить ее положение на местности
- 1 - Обозначение новой характерной точки
- - Граница населенного пункта

Подпись _____

Дата " ____ " ____ г.

Место для оттиска печати лица, составившего карту (план) объекта

ОПИСАНИЕ МЕСТОПОЛОЖЕНИЯ ГРАНИЦ**поселок Волхов**

(наименование объекта, местоположение границ которого описано (далее - объект))

Сведения об объекте

№ п/п	Характеристики объекта	Описание характеристик
1	2	3
1.	Местоположение объекта	187414, Ленинградская область, район Волховский, сельсовет Бережковский, поселок Волхов
2.	Площадь объекта +/- величина погрешности определения площади (Р +/- Дельта Р)	296134 +/- 116 м ²
3.	Иные характеристики объекта	-

ОПИСАНИЕ МЕСТОПОЛОЖЕНИЯ ГРАНИЦ

поселок Волхов

(наименование объекта)

Сведения о местоположении границ объекта

1. Система координат МСК 47 зона 2

2. Сведения о характерных точках границ объекта

Обозначение характерных точек границ	Координаты, м		Метод определения координат и средняя квадратическая погрешность положения характерной точки (Mt), м	Описание обозначения точки
	X	Y		
1	2	3	4	5
-	-	-	-	-

3. Сведения о характерных точках части (частей) границы объекта

Обозначение характерных точек границ	Координаты, м		Метод определения координат и средняя квадратическая погрешность положения характерной точки (Mt), м	Описание обозначения точки
	X	Y		
1	2	3	4	5
Часть 1				
1	423504.98	2329805.29	Аналитический метод, 0.1	-
2	423463.02	2329725.95	Аналитический метод, 0.1	-
3	423456.62	2329711.45	Аналитический метод, 0.1	-
4	423454.76	2329706.48	Аналитический метод, 0.1	-
5	423443.52	2329680.46	Аналитический метод, 0.1	-
6	423434.09	2329656.76	Аналитический метод, 0.1	-
7	423461.99	2329640.18	Аналитический метод, 0.1	-
8	423507.78	2329616.57	Аналитический метод, 0.1	-
9	423515.22	2329611.60	Аналитический метод, 0.1	-
10	423522.86	2329606.22	Аналитический метод, 0.1	-
11	423534.64	2329598.55	Аналитический метод, 0.1	-
12	423542.71	2329593.99	Аналитический метод, 0.1	-
13	423564.41	2329582.60	Аналитический метод, 0.1	-
14	423587.15	2329568.10	Аналитический метод, 0.1	-
15	423611.33	2329552.76	Аналитический метод, 0.1	-
16	423626.00	2329542.41	Аналитический метод, 0.1	-
17	423633.86	2329538.06	Аналитический метод, 0.1	-
18	423658.46	2329524.60	Аналитический метод, 0.1	-
19	423679.54	2329515.06	Аналитический метод, 0.1	-
20	423703.31	2329504.50	Аналитический метод, 0.1	-

ОПИСАНИЕ МЕСТОПОЛОЖЕНИЯ ГРАНИЦ

поселок Волхов

(наименование объекта)

Сведения о местоположении границ объекта

3. Сведения о характерных точках части (частей) границы объекта

Обозначение характерных точек границ	Координаты, м		Метод определения координат и средняя квадратическая погрешность положения характерной точки (Mt), м	Описание обозначения точки
	X	Y		
1	2	3	4	5
21	423718.20	2329498.49	Аналитический метод, 0.1	-
22	423728.74	2329495.80	Аналитический метод, 0.1	-
23	423749.61	2329489.79	Аналитический метод, 0.1	-
24	423781.03	2329482.96	Аналитический метод, 0.1	-
25	423805.42	2329477.36	Аналитический метод, 0.1	-
26	423827.12	2329471.77	Аналитический метод, 0.1	-
27	423836.01	2329470.52	Аналитический метод, 0.1	-
28	423846.34	2329469.28	Аналитический метод, 0.1	-
29	423899.06	2329464.72	Аналитический метод, 0.1	-
30	423922.41	2329463.28	Аналитический метод, 0.1	-
31	423942.67	2329464.31	Аналитический метод, 0.1	-
32	424001.78	2329470.11	Аналитический метод, 0.1	-
33	424064.00	2329478.60	Аналитический метод, 0.1	-
34	424075.58	2329479.85	Аналитический метод, 0.1	-
35	424086.74	2329480.26	Аналитический метод, 0.1	-
36	424137.79	2329483.16	Аналитический метод, 0.1	-
37	424152.46	2329483.78	Аналитический метод, 0.1	-
38	424157.64	2329484.62	Аналитический метод, 0.1	-
39	424167.76	2329486.68	Аналитический метод, 0.1	-
40	424170.66	2329486.89	Аналитический метод, 0.1	-
41	424217.99	2329486.27	Аналитический метод, 0.1	-
42	424218.20	2329523.14	Аналитический метод, 0.1	-
43	424241.89	2329522.32	Аналитический метод, 0.1	-
44	424313.48	2329526.07	Аналитический метод, 0.1	-
45	424479.89	2329521.33	Аналитический метод, 0.1	-
46	424566.71	2329518.48	Аналитический метод, 0.1	-
47	424611.13	2329520.04	Аналитический метод, 0.1	-
48	424647.72	2329520.45	Аналитический метод, 0.1	-
49	424658.88	2329519.83	Аналитический метод, 0.1	-
50	424672.10	2329518.17	Аналитический метод, 0.1	-

ОПИСАНИЕ МЕСТОПОЛОЖЕНИЯ ГРАНИЦ

поселок Волхов

(наименование объекта)

Сведения о местоположении границ объекта

3. Сведения о характерных точках части (частей) границы объекта

Обозначение характерных точек границ	Координаты, м		Метод определения координат и средняя квадратическая погрешность положения характерной точки (Mt), м	Описание обозначения точки
	X	Y		
1	2	3	4	5
51	424682.10	2329515.53	Аналитический метод, 0.1	-
52	424741.48	2329509.92	Аналитический метод, 0.1	-
53	424853.04	2329494.18	Аналитический метод, 0.1	-
54	424896.02	2329486.02	Аналитический метод, 0.1	-
55	424936.87	2329454.20	Аналитический метод, 0.1	-
56	424938.33	2329449.19	Аналитический метод, 0.1	-
57	424967.27	2329436.14	Аналитический метод, 0.1	-
58	424972.44	2329432.83	Аналитический метод, 0.1	-
59	424980.50	2329427.23	Аналитический метод, 0.1	-
60	424991.66	2329420.81	Аналитический метод, 0.1	-
61	425010.88	2329411.07	Аналитический метод, 0.1	-
62	425046.02	2329395.12	Аналитический метод, 0.1	-
63	425065.45	2329386.63	Аналитический метод, 0.1	-
64	425070.00	2329383.73	Аналитический метод, 0.1	-
65	425089.43	2329372.12	Аналитический метод, 0.1	-
66	425111.34	2329360.32	Аналитический метод, 0.1	-
67	425127.26	2329352.04	Аналитический метод, 0.1	-
68	425179.14	2329322.00	Аналитический метод, 0.1	-
69	425210.96	2329305.42	Аналитический метод, 0.1	-
70	425238.04	2329291.13	Аналитический метод, 0.1	-
71	425253.14	2329284.92	Аналитический метод, 0.1	-
72	425286.62	2329271.04	Аналитический метод, 0.1	-
73	425331.68	2329255.92	Аналитический метод, 0.1	-
74	425342.02	2329254.26	Аналитический метод, 0.1	-
75	425344.08	2329254.46	Аналитический метод, 0.1	-
76	425345.12	2329255.50	Аналитический метод, 0.1	-
77	425344.50	2329259.02	Аналитический метод, 0.1	-
78	425339.12	2329267.10	Аналитический метод, 0.1	-
79	425336.43	2329269.38	Аналитический метод, 0.1	-
80	425321.76	2329278.28	Аналитический метод, 0.1	-

ОПИСАНИЕ МЕСТОПОЛОЖЕНИЯ ГРАНИЦ

поселок Волхов

(наименование объекта)

Сведения о местоположении границ объекта

3. Сведения о характерных точках части (частей) границы объекта

Обозначение характерных точек границ	Координаты, м		Метод определения координат и средняя квадратическая погрешность положения характерной точки (Mt), м	Описание обозначения точки
	X	Y		
1	2	3	4	5
81	425300.06	2329286.37	Аналитический метод, 0.1	-
82	425266.16	2329300.87	Аналитический метод, 0.1	-
83	425252.92	2329308.74	Аналитический метод, 0.1	-
84	425244.04	2329315.37	Аналитический метод, 0.1	-
85	425239.70	2329320.13	Аналитический метод, 0.1	-
86	425236.39	2329326.96	Аналитический метод, 0.1	-
87	425234.32	2329332.98	Аналитический метод, 0.1	-
88	425233.91	2329339.19	Аналитический метод, 0.1	-
89	425234.53	2329347.48	Аналитический метод, 0.1	-
90	425236.60	2329352.04	Аналитический метод, 0.1	-
91	425240.32	2329357.62	Аналитический метод, 0.1	-
92	425245.07	2329362.39	Аналитический метод, 0.1	-
93	425253.34	2329369.44	Аналитический метод, 0.1	-
94	425258.10	2329376.06	Аналитический метод, 0.1	-
95	425266.57	2329388.28	Аналитический метод, 0.1	-
96	425270.70	2329395.74	Аналитический метод, 0.1	-
97	425271.12	2329400.51	Аналитический метод, 0.1	-
98	425269.88	2329407.13	Аналитический метод, 0.1	-
99	425267.81	2329416.66	Аналитический метод, 0.1	-
100	425267.19	2329432.00	Аналитический метод, 0.1	-
101	425266.57	2329442.36	Аналитический метод, 0.1	-
102	425265.12	2329447.12	Аналитический метод, 0.1	-
103	425261.48	2329455.19	Аналитический метод, 0.1	-
104	425167.23	2329475.50	Аналитический метод, 0.1	-
105	424973.14	2329516.72	Аналитический метод, 0.1	-
106	424898.32	2329531.22	Аналитический метод, 0.1	-
107	424734.20	2329563.12	Аналитический метод, 0.1	-
108	424565.96	2329596.68	Аналитический метод, 0.1	-
109	424401.01	2329631.07	Аналитический метод, 0.1	-
110	424086.01	2329691.56	Аналитический метод, 0.1	-

ОПИСАНИЕ МЕСТОПОЛОЖЕНИЯ ГРАНИЦ

поселок Волхов

(наименование объекта)

Сведения о местоположении границ объекта

3. Сведения о характерных точках части (частей) границы объекта

Обозначение характерных точек границ	Координаты, м		Метод определения координат и средняя квадратическая погрешность положения характерной точки (Мт), м	Описание обозначения точки
	X	Y		
1	2	3	4	5
111	423996.59	2329708.59	Аналитический метод, 0.1	-
112	423986.47	2329710.52	Аналитический метод, 0.1	-
113	423950.92	2329717.40	Аналитический метод, 0.1	-
114	423924.65	2329722.54	Аналитический метод, 0.1	-
115	423859.31	2329734.62	Аналитический метод, 0.1	-
116	423832.90	2329739.83	Аналитический метод, 0.1	-
117	423817.23	2329742.68	Аналитический метод, 0.1	-
118	423761.64	2329753.35	Аналитический метод, 0.1	-
119	423712.72	2329764.06	Аналитический метод, 0.1	-
120	423655.67	2329775.66	Аналитический метод, 0.1	-
121	423648.06	2329775.32	Аналитический метод, 0.1	-
122	423589.59	2329785.79	Аналитический метод, 0.1	-
1	423504.98	2329805.29	Аналитический метод, 0.1	-
Часть 2				
123	423237.50	2330201.60	Аналитический метод, 0.1	-
124	423298.27	2330179.24	Аналитический метод, 0.1	-
125	423371.86	2330146.08	Аналитический метод, 0.1	-
126	423354.24	2330090.03	Аналитический метод, 0.1	-
127	423302.40	2330116.26	Аналитический метод, 0.1	-
128	423217.66	2330147.74	Аналитический метод, 0.1	-
123	423237.50	2330201.60	Аналитический метод, 0.1	-
Часть 3				
129	423501.88	2329940.58	Аналитический метод, 0.1	-
130	423518.82	2329937.06	Аналитический метод, 0.1	-
131	423538.88	2329932.50	Аналитический метод, 0.1	-
132	423541.36	2329930.64	Аналитический метод, 0.1	-
133	423554.79	2329913.86	Аналитический метод, 0.1	-
134	423558.72	2329907.64	Аналитический метод, 0.1	-
135	423559.34	2329904.12	Аналитический метод, 0.1	-
136	423558.72	2329899.98	Аналитический метод, 0.1	-

ОПИСАНИЕ МЕСТОПОЛОЖЕНИЯ ГРАНИЦ

поселок Волхов

(наименование объекта)

Сведения о местоположении границ объекта

3. Сведения о характерных точках части (частей) границы объекта

Обозначение характерных точек границ	Координаты, м		Метод определения координат и средняя квадратическая погрешность положения характерной точки (Mt), м	Описание обозначения точки
	X	Y		
1	2	3	4	5
137	423556.44	2329897.70	Аналитический метод, 0.1	-
138	423550.04	2329892.10	Аналитический метод, 0.1	-
139	423542.60	2329882.16	Аналитический метод, 0.1	-
140	423536.40	2329872.63	Аналитический метод, 0.1	-
141	423534.74	2329867.87	Аналитический метод, 0.1	-
142	423532.26	2329861.44	Аналитический метод, 0.1	-
143	423517.58	2329838.65	Аналитический метод, 0.1	-
144	423495.05	2329863.52	Аналитический метод, 0.1	-
145	423486.58	2329874.50	Аналитический метод, 0.1	-
146	423484.10	2329876.57	Аналитический метод, 0.1	-
147	423470.66	2329887.34	Аналитический метод, 0.1	-
148	423469.22	2329889.41	Аналитический метод, 0.1	-
149	423466.32	2329899.56	Аналитический метод, 0.1	-
150	423466.32	2329902.26	Аналитический метод, 0.1	-
151	423467.76	2329912.82	Аналитический метод, 0.1	-
152	423469.42	2329916.55	Аналитический метод, 0.1	-
153	423471.90	2329919.04	Аналитический метод, 0.1	-
154	423485.13	2329931.26	Аналитический метод, 0.1	-
155	423499.60	2329940.38	Аналитический метод, 0.1	-
129	423501.88	2329940.58	Аналитический метод, 0.1	-
Часть 4				
156	423581.25	2330059.70	Аналитический метод, 0.1	-
157	423583.00	2329985.84	Аналитический метод, 0.1	-
158	423580.12	2329970.09	Аналитический метод, 0.1	-
159	423583.41	2329968.49	Аналитический метод, 0.1	-
160	423583.73	2329955.08	Аналитический метод, 0.1	-
161	423550.04	2329976.84	Аналитический метод, 0.1	-
162	423522.75	2329986.15	Аналитический метод, 0.1	-
163	423517.58	2330039.82	Аналитический метод, 0.1	-
156	423581.25	2330059.70	Аналитический метод, 0.1	-

ОПИСАНИЕ МЕСТОПОЛОЖЕНИЯ ГРАНИЦ

поселок Волхов

(наименование объекта)

Сведения о местоположении границ объекта

3. Сведения о характерных точках части (частей) границы объекта

Обозначение характерных точек границ	Координаты, м		Метод определения координат и средняя квадратическая погрешность положения характерной точки (Mt), м	Описание обозначения точки
	X	Y		
1	2	3	4	5
Часть 5				
164	423331.03	2329950.94	Аналитический метод, 0.1	-
165	423335.99	2329950.32	Аналитический метод, 0.1	-
166	423338.88	2329949.08	Аналитический метод, 0.1	-
167	423355.26	2329935.24	Аналитический метод, 0.1	-
168	423372.75	2329932.56	Аналитический метод, 0.1	-
169	423368.61	2329912.26	Аналитический метод, 0.1	-
170	423371.54	2329903.29	Аналитический метод, 0.1	-
171	423374.64	2329892.32	Аналитический метод, 0.1	-
172	423375.48	2329874.50	Аналитический метод, 0.1	-
173	423361.97	2329879.71	Аналитический метод, 0.1	-
174	423360.96	2329874.76	Аналитический метод, 0.1	-
175	423312.15	2329892.46	Аналитический метод, 0.1	-
176	423318.97	2329911.62	Аналитический метод, 0.1	-
177	423317.80	2329917.38	Аналитический метод, 0.1	-
178	423318.01	2329933.12	Аналитический метод, 0.1	-
179	423321.52	2329945.35	Аналитический метод, 0.1	-
180	423324.00	2329949.28	Аналитический метод, 0.1	-
181	423326.69	2329950.94	Аналитический метод, 0.1	-
164	423331.03	2329950.94	Аналитический метод, 0.1	-

ОПИСАНИЕ МЕСТОПОЛОЖЕНИЯ ГРАНИЦ

поселок Волхов

(наименование объекта)

Сведения о местоположении измененных (уточненных) границ объекта

1. Система координат -

2. Сведения о характерных точках границ объекта

Обозначение характерных точек границ	Существующие координаты, м		Измененные (уточненные) координаты, м		Метод определения координат и средняя квадратическая погрешность положения характерной точки (Mt), м	Описание обозначения точки
	X	Y	X	Y		
1	2	3	4	5	6	7
-	-	-	-	-	-	-

3. Сведения о характерных точках части (частей) границы объекта

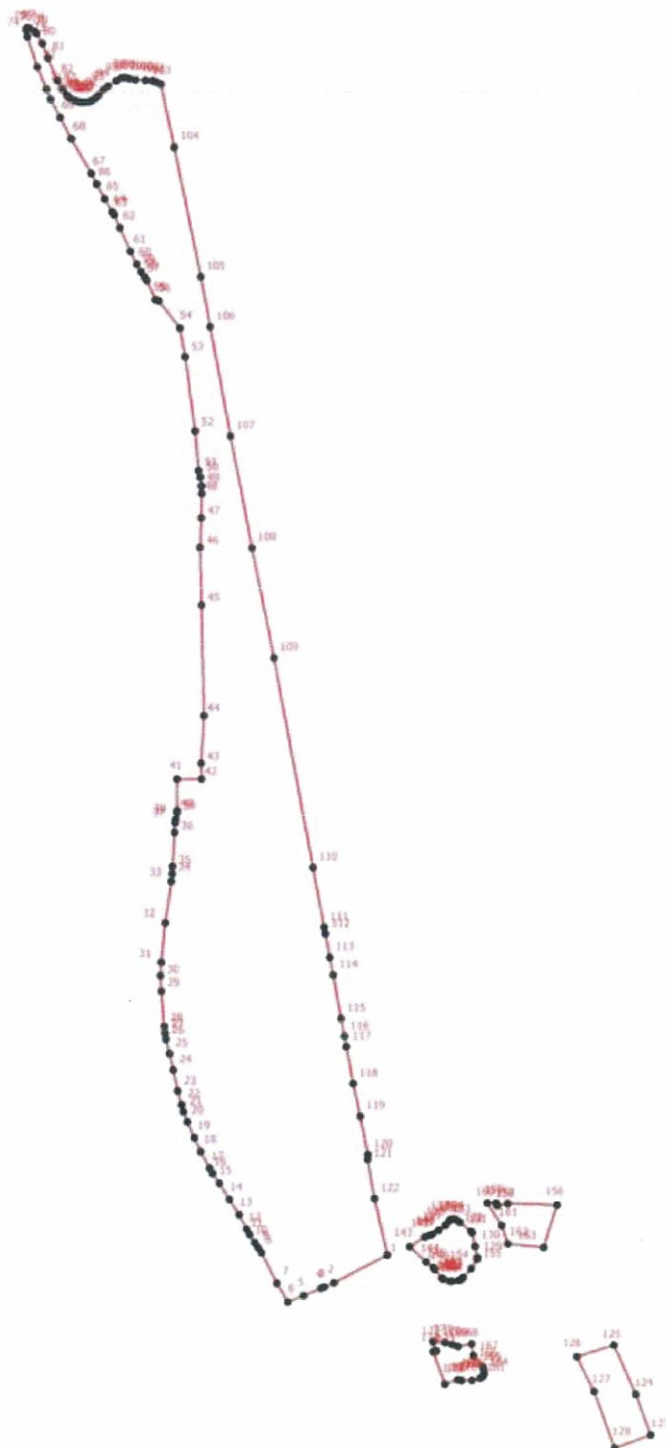
Обозначение характерных точек границ	Существующие координаты, м		Измененные (уточненные) координаты, м		Метод определения координат и средняя квадратическая погрешность положения характерной точки (Mt), м	Описание обозначения точки
	X	Y	X	Y		
1	2	3	4	5	6	7
-	-	-	-	-	-	-

ОПИСАНИЕ МЕСТОПОЛОЖЕНИЯ ГРАНИЦ

поселок Волхов

(наименование объекта)

План границ объекта



Масштаб 1:8000

Условные обозначения

- - Характерная точка границы, сведения о которой позволяют однозначно определить ее положение на местности
- 1 - Обозначение новой характерной точки
- - Граница населенного пункта

Подпись _____

Дата " ____ " ____ г.

Место для оттиска печати лица, составившего карту (план) объекта

ОПИСАНИЕ МЕСТОПОЛОЖЕНИЯ ГРАНИЦ**деревня Гнилка**

(наименование объекта, местоположение границ которого описано (далее - объект))

Сведения об объекте

№ п/п	Характеристики объекта	Описание характеристик
1	2	3
1.	Местоположение объекта	187414, Ленинградская область, район Волховский, сельсовет Бережковский, деревня Гнилка
2.	Площадь объекта +/- величина погрешности определения площади (Р +/- Дельта Р)	240962 +/- 94 м ²
3.	Иные характеристики объекта	-

ОПИСАНИЕ МЕСТОПОЛОЖЕНИЯ ГРАНИЦ

деревня Гнилка

(наименование объекта)

Сведения о местоположении границ объекта

1. Система координат МСК 47 зона 2

2. Сведения о характерных точках границ объекта

Обозначение характерных точек границ	Координаты, м		Метод определения координат и средняя квадратическая погрешность положения характерной точки (Mt), м	Описание обозначения точки
	X	Y		
1	2	3	4	5
-	-	-	-	-

3. Сведения о характерных точках части (частей) границы объекта

Обозначение характерных точек границ	Координаты, м		Метод определения координат и средняя квадратическая погрешность положения характерной точки (Mt), м	Описание обозначения точки
	X	Y		
1	2	3	4	5
Часть 1				
1	411967.47	2325594.00	Аналитический метод, 0.1	-
2	411948.04	2325593.58	Аналитический метод, 0.1	-
3	411930.26	2325590.88	Аналитический метод, 0.1	-
4	411867.21	2325578.46	Аналитический метод, 0.1	-
5	411809.32	2325563.54	Аналитический метод, 0.1	-
6	411800.64	2325560.22	Аналитический метод, 0.1	-
7	411782.45	2325553.60	Аналитический метод, 0.1	-
8	411752.06	2325541.58	Аналитический метод, 0.1	-
9	411725.81	2325525.63	Аналитический метод, 0.1	-
10	411704.72	2325508.44	Аналитический метод, 0.1	-
11	411729.12	2325482.13	Аналитический метод, 0.1	-
12	411741.32	2325465.56	Аналитический метод, 0.1	-
13	411751.86	2325445.26	Аналитический метод, 0.1	-
14	411764.06	2325422.47	Аналитический метод, 0.1	-
15	411782.04	2325385.60	Аналитический метод, 0.1	-
16	411790.92	2325362.18	Аналитический метод, 0.1	-
17	411805.81	2325320.34	Аналитический метод, 0.1	-
18	411822.35	2325288.23	Аналитический метод, 0.1	-
19	411833.51	2325267.52	Аналитический метод, 0.1	-
20	411838.39	2325258.30	Аналитический метод, 0.1	-

ОПИСАНИЕ МЕСТОПОЛОЖЕНИЯ ГРАНИЦ

деревня Гнилка

(наименование объекта)

Сведения о местоположении границ объекта

3. Сведения о характерных точках части (частей) границы объекта

Обозначение характерных точек границ	Координаты, м		Метод определения координат и средняя квадратическая погрешность положения характерной точки (Mt), м	Описание обозначения точки
	X	Y		
1	2	3	4	5
21	411854.53	2325242.10	Аналитический метод, 0.1	-
22	411866.42	2325232.05	Аналитический метод, 0.1	-
23	411890.50	2325208.43	Аналитический метод, 0.1	-
24	411855.95	2325092.58	Аналитический метод, 0.1	-
25	411923.69	2325051.38	Аналитический метод, 0.1	-
26	411860.28	2324935.95	Аналитический метод, 0.1	-
27	411832.30	2324929.68	Аналитический метод, 0.1	-
28	411769.35	2324948.36	Аналитический метод, 0.1	-
29	411726.71	2324923.67	Аналитический метод, 0.1	-
30	411691.19	2324866.18	Аналитический метод, 0.1	-
31	411676.59	2324842.54	Аналитический метод, 0.1	-
32	411645.83	2324792.75	Аналитический метод, 0.1	-
33	411624.20	2324779.02	Аналитический метод, 0.1	-
34	411641.78	2324679.40	Аналитический метод, 0.1	-
35	411713.10	2324645.02	Аналитический метод, 0.1	-
36	411725.46	2324658.95	Аналитический метод, 0.1	-
37	411836.24	2324769.54	Аналитический метод, 0.1	-
38	411947.09	2324895.81	Аналитический метод, 0.1	-
39	411875.17	2324947.31	Аналитический метод, 0.1	-
40	411922.56	2325029.78	Аналитический метод, 0.1	-
41	411926.08	2325028.08	Аналитический метод, 0.1	-
42	411925.37	2325026.79	Аналитический метод, 0.1	-
43	411967.30	2325003.79	Аналитический метод, 0.1	-
44	411969.39	2325007.08	Аналитический метод, 0.1	-
45	411974.02	2325004.84	Аналитический метод, 0.1	-
46	412065.48	2325131.23	Аналитический метод, 0.1	-
47	412122.58	2325113.96	Аналитический метод, 0.1	-
48	412126.44	2325131.93	Аналитический метод, 0.1	-
49	412141.46	2325211.63	Аналитический метод, 0.1	-
50	412115.47	2325256.07	Аналитический метод, 0.1	-

ОПИСАНИЕ МЕСТОПОЛОЖЕНИЯ ГРАНИЦ

деревня Гнилка

(наименование объекта)

Сведения о местоположении границ объекта

3. Сведения о характерных точках части (частей) границы объекта

Обозначение характерных точек границ	Координаты, м		Метод определения координат и средняя квадратическая погрешность положения характерной точки (Mt), м	Описание обозначения точки
	X	Y		
1	2	3	4	5
51	412113.25	2325337.94	Аналитический метод, 0.1	-
52	412045.00	2325349.07	Аналитический метод, 0.1	-
53	412080.31	2325509.71	Аналитический метод, 0.1	-
54	412090.98	2325560.02	Аналитический метод, 0.1	-
55	412077.76	2325569.13	Аналитический метод, 0.1	-
56	411992.48	2325592.34	Аналитический метод, 0.1	-
1	411967.47	2325594.00	Аналитический метод, 0.1	-
Часть 2				
57	411479.29	2325726.37	Аналитический метод, 0.1	-
58	411502.03	2325713.32	Аналитический метод, 0.1	-
59	411543.58	2325682.04	Аналитический метод, 0.1	-
60	411569.63	2325650.13	Аналитический метод, 0.1	-
61	411565.28	2325638.53	Аналитический метод, 0.1	-
62	411556.19	2325633.98	Аналитический метод, 0.1	-
63	411550.82	2325632.32	Аналитический метод, 0.1	-
64	411526.01	2325629.42	Аналитический метод, 0.1	-
65	411498.52	2325629.42	Аналитический метод, 0.1	-
66	411452.83	2325625.06	Аналитический метод, 0.1	-
67	411432.36	2325623.00	Аналитический метод, 0.1	-
68	411406.94	2325623.20	Аналитический метод, 0.1	-
69	411400.74	2325622.38	Аналитический метод, 0.1	-
70	411385.85	2325618.64	Аналитический метод, 0.1	-
71	411368.08	2325612.85	Аналитический метод, 0.1	-
72	411356.70	2325612.22	Аналитический метод, 0.1	-
73	411354.64	2325613.26	Аналитический метод, 0.1	-
74	411350.50	2325619.06	Аналитический метод, 0.1	-
75	411348.44	2325624.65	Аналитический метод, 0.1	-
76	411346.58	2325632.73	Аналитический метод, 0.1	-
77	411346.78	2325645.99	Аналитический метод, 0.1	-
78	411352.78	2325661.11	Аналитический метод, 0.1	-

ОПИСАНИЕ МЕСТОПОЛОЖЕНИЯ ГРАНИЦ

деревня Гнилка

(наименование объекта)

Сведения о местоположении границ объекта

3. Сведения о характерных точках части (частей) границы объекта

Обозначение характерных точек границ	Координаты, м		Метод определения координат и средняя квадратическая погрешность положения характерной точки (Mt), м	Описание обозначения точки
	X	Y		
1	2	3	4	5
79	411355.67	2325666.50	Аналитический метод, 0.1	-
80	411374.69	2325680.38	Аналитический метод, 0.1	-
81	411412.10	2325699.02	Аналитический метод, 0.1	-
82	411441.04	2325711.87	Аналитический метод, 0.1	-
57	411479.29	2325726.37	Аналитический метод, 0.1	-
Часть 3				
83	411829.38	2326372.90	Аналитический метод, 0.1	-
84	411831.65	2326372.69	Аналитический метод, 0.1	-
85	411846.32	2326359.64	Аналитический метод, 0.1	-
86	411847.98	2326357.15	Аналитический метод, 0.1	-
87	411859.76	2326324.42	Аналитический метод, 0.1	-
88	411859.14	2326293.14	Аналитический метод, 0.1	-
89	411788.65	2326249.44	Аналитический метод, 0.1	-
90	411736.76	2326234.72	Аналитический метод, 0.1	-
91	411720.84	2326250.67	Аналитический метод, 0.1	-
92	411704.31	2326284.65	Аналитический метод, 0.1	-
93	411697.70	2326307.85	Аналитический метод, 0.1	-
94	411696.66	2326316.14	Аналитический метод, 0.1	-
95	411697.48	2326323.18	Аналитический метод, 0.1	-
96	411699.96	2326327.33	Аналитический метод, 0.1	-
97	411707.20	2326333.12	Аналитический метод, 0.1	-
98	411712.78	2326337.06	Аналитический метод, 0.1	-
99	411715.26	2326337.89	Аналитический метод, 0.1	-
100	411722.30	2326338.51	Аналитический метод, 0.1	-
101	411733.25	2326341.41	Аналитический метод, 0.1	-
102	411759.30	2326349.69	Аналитический метод, 0.1	-
103	411784.52	2326360.26	Аналитический метод, 0.1	-
104	411802.09	2326367.92	Аналитический метод, 0.1	-
105	411807.88	2326370.00	Аналитический метод, 0.1	-
106	411819.24	2326371.45	Аналитический метод, 0.1	-

ОПИСАНИЕ МЕСТОПОЛОЖЕНИЯ ГРАНИЦ

деревня Гнилка

(наименование объекта)

Сведения о местоположении границ объекта

3. Сведения о характерных точках части (частей) границы объекта

Обозначение характерных точек границ	Координаты, м		Метод определения координат и средняя квадратическая погрешность положения характерной точки (Mt), м	Описание обозначения точки
	X	Y		
1	2	3	4	5
83	411829.38	2326372.90	Аналитический метод, 0.1	-
Часть 4				
107	411503.27	2326229.76	Аналитический метод, 0.1	-
108	411579.96	2326208.42	Аналитический метод, 0.1	-
109	411589.48	2326206.14	Аналитический метод, 0.1	-
110	411618.42	2326202.62	Аналитический метод, 0.1	-
111	411646.12	2326200.34	Аналитический метод, 0.1	-
112	411678.36	2326152.90	Аналитический метод, 0.1	-
113	411645.08	2326152.69	Аналитический метод, 0.1	-
114	411601.05	2326154.56	Аналитический метод, 0.1	-
115	411573.56	2326158.50	Аналитический метод, 0.1	-
116	411558.67	2326160.56	Аналитический метод, 0.1	-
117	411547.72	2326163.67	Аналитический метод, 0.1	-
118	411483.84	2326182.94	Аналитический метод, 0.1	-
119	411466.88	2326187.70	Аналитический метод, 0.1	-
107	411503.27	2326229.76	Аналитический метод, 0.1	-

ОПИСАНИЕ МЕСТОПОЛОЖЕНИЯ ГРАНИЦ

деревня Гнилка

(наименование объекта)

Сведения о местоположении измененных (уточненных) границ объекта

1. Система координат -

2. Сведения о характерных точках границ объекта

Обозначение характерных точек границ	Существующие координаты, м		Измененные (уточненные) координаты, м		Метод определения координат и средняя квадратическая погрешность положения характерной точки (Mt), м	Описание обозначения точки
	X	Y	X	Y		
1	2	3	4	5	6	7
-	-	-	-	-	-	-

3. Сведения о характерных точках части (частей) границы объекта

Обозначение характерных точек границ	Существующие координаты, м		Измененные (уточненные) координаты, м		Метод определения координат и средняя квадратическая погрешность положения характерной точки (Mt), м	Описание обозначения точки
	X	Y	X	Y		
1	2	3	4	5	6	7
-	-	-	-	-	-	-

ОПИСАНИЕ МЕСТОПОЛОЖЕНИЯ ГРАНИЦ

деревня Гнилка

(наименование объекта)

План границ объекта



Масштаб 1:6000

Условные обозначения

- - Характерная точка границы, сведения о которой позволяют однозначно определить ее положение на местности
- † - Обозначение новой характерной точки
- - Граница населенного пункта

Подпись _____

Дата " ____ " ____ г.

Место для оттиска печати лица, составившего карту (план) объекта

ОПИСАНИЕ МЕСТОПОЛОЖЕНИЯ ГРАНИЦ**деревня Заднево**

(наименование объекта, местоположение границ которого описано (далее - объект))

Сведения об объекте

№ п/п	Характеристики объекта	Описание характеристик
1	2	3
1.	Местоположение объекта	187414, Ленинградская область, район Волховский, сельсовет Бережковский, деревня Заднево
2.	Площадь объекта +/- величина погрешности определения площади (Р +/- Дельта Р)	262610 +/- 103 м ²
3.	Иные характеристики объекта	-

ОПИСАНИЕ МЕСТОПОЛОЖЕНИЯ ГРАНИЦ

деревня Заднево

(наименование объекта)

Сведения о местоположении границ объекта

1. Система координат МСК 47 зона 2

2. Сведения о характерных точках границ объекта

Обозначение характерных точек границ	Координаты, м		Метод определения координат и средняя квадратическая погрешность положения характерной точки (Mt), м	Описание обозначения точки
	X	Y		
1	2	3	4	5
-	-	-	-	-

3. Сведения о характерных точках части (частей) границы объекта

Обозначение характерных точек границ	Координаты, м		Метод определения координат и средняя квадратическая погрешность положения характерной точки (Mt), м	Описание обозначения точки
	X	Y		
1	2	3	4	5
Часть 1				
1	399879.80	2332376.39	Аналитический метод, 0.1	-
2	399762.36	2332371.42	Аналитический метод, 0.1	-
3	399646.36	2332306.16	Аналитический метод, 0.1	-
4	399673.44	2332197.18	Аналитический метод, 0.1	-
5	399564.38	2332177.09	Аналитический метод, 0.1	-
6	399570.58	2332142.28	Аналитический метод, 0.1	-
7	399535.43	2332130.06	Аналитический метод, 0.1	-
8	399536.88	2332119.28	Аналитический метод, 0.1	-
9	399524.26	2332116.38	Аналитический метод, 0.1	-
10	399533.22	2332065.14	Аналитический метод, 0.1	-
11	399540.77	2332067.12	Аналитический метод, 0.1	-
12	399561.69	2332072.10	Аналитический метод, 0.1	-
13	399569.79	2332073.59	Аналитический метод, 0.1	-
14	399628.03	2332081.68	Аналитический метод, 0.1	-
15	399875.77	2332117.10	Аналитический метод, 0.1	-
16	399904.99	2332121.46	Аналитический метод, 0.1	-
17	399955.20	2332133.62	Аналитический метод, 0.1	-
18	400016.80	2332147.79	Аналитический метод, 0.1	-
19	400038.75	2332153.00	Аналитический метод, 0.1	-
20	400130.75	2332174.68	Аналитический метод, 0.1	-

ОПИСАНИЕ МЕСТОПОЛОЖЕНИЯ ГРАНИЦ

деревня Заднево

(наименование объекта)

Сведения о местоположении границ объекта

3. Сведения о характерных точках части (частей) границы объекта

Обозначение характерных точек границ	Координаты, м		Метод определения координат и средняя квадратическая погрешность положения характерной точки (Мт), м	Описание обозначения точки
	Х	У		
1	2	3	4	5
21	400157.41	2332179.71	Аналитический метод, 0.1	-
22	400164.36	2332180.33	Аналитический метод, 0.1	-
23	400176.84	2332179.44	Аналитический метод, 0.1	-
24	400228.62	2332172.05	Аналитический метод, 0.1	-
25	400253.62	2332167.81	Аналитический метод, 0.1	-
26	400254.67	2332179.99	Аналитический метод, 0.1	-
27	400283.62	2332184.34	Аналитический метод, 0.1	-
28	400281.76	2332225.78	Аналитический метод, 0.1	-
29	400260.43	2332227.90	Аналитический метод, 0.1	-
30	400211.87	2332226.81	Аналитический метод, 0.1	-
31	400125.03	2332224.53	Аналитический метод, 0.1	-
32	400125.65	2332218.94	Аналитический метод, 0.1	-
33	400033.02	2332211.68	Аналитический метод, 0.1	-
34	400009.24	2332208.16	Аналитический метод, 0.1	-
35	400009.44	2332204.85	Аналитический метод, 0.1	-
36	399990.01	2332203.40	Аналитический метод, 0.1	-
37	399984.42	2332228.06	Аналитический метод, 0.1	-
38	399920.74	2332229.09	Аналитический метод, 0.1	-
39	399888.69	2332349.04	Аналитический метод, 0.1	-
1	399879.80	2332376.39	Аналитический метод, 0.1	-
Часть 2				
40	400164.85	2332161.30	Аналитический метод, 0.1	-
41	400168.47	2332161.17	Аналитический метод, 0.1	-
42	400174.58	2332160.57	Аналитический метод, 0.1	-
43	400201.18	2332156.84	Аналитический метод, 0.1	-
44	400219.79	2332152.05	Аналитический метод, 0.1	-
45	400251.56	2332148.42	Аналитический метод, 0.1	-
46	400246.72	2332107.68	Аналитический метод, 0.1	-
47	400245.68	2332103.96	Аналитический метод, 0.1	-
48	400244.03	2332102.09	Аналитический метод, 0.1	-

ОПИСАНИЕ МЕСТОПОЛОЖЕНИЯ ГРАНИЦ

деревня Заднево

(наименование объекта)

Сведения о местоположении границ объекта

3. Сведения о характерных точках части (частей) границы объекта

Обозначение характерных точек границ	Координаты, м		Метод определения координат и средняя квадратическая погрешность положения характерной точки (Мт), м	Описание обозначения точки
	Х	У		
1	2	3	4	5
49	400241.96	2332101.47	Аналитический метод, 0.1	-
50	400230.38	2332101.67	Аналитический метод, 0.1	-
51	400216.74	2332106.24	Аналитический метод, 0.1	-
52	400203.92	2332117.63	Аналитический метод, 0.1	-
53	400189.44	2332128.40	Аналитический метод, 0.1	-
54	400177.34	2332135.44	Аналитический метод, 0.1	-
55	400173.42	2332092.36	Аналитический метод, 0.1	-
56	400132.89	2332079.10	Аналитический метод, 0.1	-
57	400113.86	2332075.37	Аналитический метод, 0.1	-
58	400102.70	2332073.29	Аналитический метод, 0.1	-
59	400072.72	2332064.38	Аналитический метод, 0.1	-
60	400081.82	2332033.72	Аналитический метод, 0.1	-
61	399996.22	2332015.90	Аналитический метод, 0.1	-
62	399899.44	2332000.98	Аналитический метод, 0.1	-
63	399899.86	2331993.53	Аналитический метод, 0.1	-
64	399899.44	2331991.66	Аналитический метод, 0.1	-
65	399898.00	2331991.04	Аналитический метод, 0.1	-
66	399883.52	2331988.14	Аналитический метод, 0.1	-
67	399883.32	2331983.58	Аналитический метод, 0.1	-
68	399882.28	2331978.82	Аналитический метод, 0.1	-
69	399880.01	2331976.12	Аналитический метод, 0.1	-
70	399876.91	2331974.47	Аналитический метод, 0.1	-
71	399860.78	2331973.22	Аналитический метод, 0.1	-
72	399799.37	2331970.53	Аналитический метод, 0.1	-
73	399787.58	2331970.12	Аналитический метод, 0.1	-
74	399784.28	2331970.74	Аналитический метод, 0.1	-
75	399782.83	2331971.78	Аналитический метод, 0.1	-
76	399781.38	2331975.09	Аналитический метод, 0.1	-
77	399739.20	2331970.12	Аналитический метод, 0.1	-
78	399735.89	2331970.12	Аналитический метод, 0.1	-

ОПИСАНИЕ МЕСТОПОЛОЖЕНИЯ ГРАНИЦ

деревня Заднево

(наименование объекта)

Сведения о местоположении границ объекта

3. Сведения о характерных точках части (частей) границы объекта

Обозначение характерных точек границ	Координаты, м		Метод определения координат и средняя квадратическая погрешность положения характерной точки (Mt), м	Описание обозначения точки
	X	Y		
1	2	3	4	5
79	399734.03	2331971.15	Аналитический метод, 0.1	-
80	399733.20	2331972.81	Аналитический метод, 0.1	-
81	399732.79	2331978.82	Аналитический метод, 0.1	-
82	399599.63	2331981.72	Аналитический метод, 0.1	-
83	399599.42	2331986.69	Аналитический метод, 0.1	-
84	399598.60	2331987.94	Аналитический метод, 0.1	-
85	399597.15	2331988.56	Аналитический метод, 0.1	-
86	399595.08	2331988.76	Аналитический метод, 0.1	-
87	399591.98	2331988.35	Аналитический метод, 0.1	-
88	399589.50	2331987.73	Аналитический метод, 0.1	-
89	399586.40	2331987.73	Аналитический метод, 0.1	-
90	399582.88	2331988.35	Аналитический метод, 0.1	-
91	399580.40	2331990.22	Аналитический метод, 0.1	-
92	399578.96	2331992.90	Аналитический метод, 0.1	-
93	399577.30	2332002.02	Аналитический метод, 0.1	-
94	399572.69	2332054.81	Аналитический метод, 0.1	-
95	399630.71	2332062.87	Аналитический метод, 0.1	-
96	399719.92	2332076.14	Аналитический метод, 0.1	-
97	399719.64	2332077.78	Аналитический метод, 0.1	-
98	399742.01	2332081.08	Аналитический метод, 0.1	-
99	399755.59	2332083.09	Аналитический метод, 0.1	-
100	399755.90	2332081.50	Аналитический метод, 0.1	-
101	399764.35	2332082.75	Аналитический метод, 0.1	-
102	399787.71	2332086.25	Аналитический метод, 0.1	-
103	399908.85	2332102.84	Аналитический метод, 0.1	-
104	399920.56	2332105.87	Аналитический метод, 0.1	-
105	399953.45	2332113.40	Аналитический метод, 0.1	-
106	399959.56	2332115.12	Аналитический метод, 0.1	-
107	400048.75	2332135.82	Аналитический метод, 0.1	-
108	400131.40	2332155.36	Аналитический метод, 0.1	-

ОПИСАНИЕ МЕСТОПОЛОЖЕНИЯ ГРАНИЦ

деревня Заднево

(наименование объекта)

Сведения о местоположении границ объекта

3. Сведения о характерных точках части (частей) границы объекта

Обозначение характерных точек границ	Координаты, м		Метод определения координат и средняя квадратическая погрешность положения характерной точки (Mt), м	Описание обозначения точки
	X	Y		
1	2	3	4	5
109	400160.04	2332160.88	Аналитический метод, 0.1	-
40	400164.85	2332161.30	Аналитический метод, 0.1	-
Часть 3				
110	398930.11	2331696.02	Аналитический метод, 0.1	-
111	398932.59	2331695.40	Аналитический метод, 0.1	-
112	398971.88	2331675.92	Аналитический метод, 0.1	-
113	398975.60	2331674.68	Аналитический метод, 0.1	-
114	398987.38	2331673.02	Аналитический метод, 0.1	-
115	399010.13	2331669.71	Аналитический метод, 0.1	-
116	399012.20	2331669.50	Аналитический метод, 0.1	-
117	399013.64	2331670.33	Аналитический метод, 0.1	-
118	399022.33	2331676.75	Аналитический метод, 0.1	-
119	399023.98	2331676.96	Аналитический метод, 0.1	-
120	399024.81	2331675.92	Аналитический метод, 0.1	-
121	399037.42	2331659.97	Аналитический метод, 0.1	-
122	399039.28	2331659.35	Аналитический метод, 0.1	-
123	399042.60	2331660.38	Аналитический метод, 0.1	-
124	399075.68	2331669.50	Аналитический метод, 0.1	-
125	399007.03	2331542.92	Аналитический метод, 0.1	-
126	398963.60	2331485.11	Аналитический метод, 0.1	-
127	399013.34	2331340.50	Аналитический метод, 0.1	-
128	398982.32	2331318.96	Аналитический метод, 0.1	-
129	398970.74	2331338.85	Аналитический метод, 0.1	-
130	398952.86	2331341.54	Аналитический метод, 0.1	-
131	398940.45	2331336.56	Аналитический метод, 0.1	-
132	398923.90	2331324.34	Аналитический метод, 0.1	-
133	398893.10	2331316.67	Аналитический метод, 0.1	-
134	398888.14	2331317.09	Аналитический метод, 0.1	-
135	398866.63	2331322.48	Аналитический метод, 0.1	-
136	398863.94	2331324.55	Аналитический метод, 0.1	-

ОПИСАНИЕ МЕСТОПОЛОЖЕНИЯ ГРАНИЦ

деревня Заднево

(наименование объекта)

Сведения о местоположении границ объекта

3. Сведения о характерных точках части (частей) границы объекта

Обозначение характерных точек границ	Координаты, м		Метод определения координат и средняя квадратическая погрешность положения характерной точки (Mt), м	Описание обозначения точки
	X	Y		
1	2	3	4	5
137	398854.43	2331334.08	Аналитический метод, 0.1	-
138	398853.19	2331336.36	Аналитический метод, 0.1	-
139	398849.68	2331345.48	Аналитический метод, 0.1	-
140	398849.88	2331347.54	Аналитический метод, 0.1	-
141	398856.70	2331360.81	Аналитический метод, 0.1	-
142	398915.84	2331361.01	Аналитический метод, 0.1	-
143	398919.56	2331363.70	Аналитический метод, 0.1	-
144	398932.18	2331374.68	Аналитический метод, 0.1	-
145	398937.96	2331381.94	Аналитический метод, 0.1	-
146	398942.10	2331387.94	Аналитический метод, 0.1	-
147	398943.76	2331392.71	Аналитический метод, 0.1	-
148	398944.58	2331401.41	Аналитический метод, 0.1	-
149	398943.76	2331407.22	Аналитический метод, 0.1	-
150	398941.07	2331414.26	Аналитический метод, 0.1	-
151	398928.04	2331438.50	Аналитический метод, 0.1	-
152	398925.76	2331444.72	Аналитический метод, 0.1	-
153	398912.94	2331483.04	Аналитический метод, 0.1	-
154	398909.84	2331497.54	Аналитический метод, 0.1	-
155	398908.40	2331507.90	Аналитический метод, 0.1	-
156	398908.81	2331510.39	Аналитический метод, 0.1	-
157	398912.12	2331514.53	Аналитический метод, 0.1	-
158	398921.63	2331524.68	Аналитический метод, 0.1	-
159	398939.00	2331539.40	Аналитический метод, 0.1	-
160	398958.85	2331565.08	Аналитический метод, 0.1	-
161	398959.26	2331567.57	Аналитический метод, 0.1	-
162	398959.47	2331575.65	Аналитический метод, 0.1	-
163	398958.23	2331578.13	Аналитический метод, 0.1	-
164	398954.30	2331580.83	Аналитический метод, 0.1	-
165	398895.37	2331621.23	Аналитический метод, 0.1	-
166	398891.03	2331622.68	Аналитический метод, 0.1	-

ОПИСАНИЕ МЕСТОПОЛОЖЕНИЯ ГРАНИЦ

деревня Заднево

(наименование объекта)

Сведения о местоположении границ объекта

3. Сведения о характерных точках части (частей) границы объекта

Обозначение характерных точек границ	Координаты, м		Метод определения координат и средняя квадратическая погрешность положения характерной точки (Mt), м	Описание обозначения точки
	X	Y		
1	2	3	4	5
167	398861.88	2331633.66	Аналитический метод, 0.1	-
168	398858.15	2331634.28	Аналитический метод, 0.1	-
169	398827.96	2331636.14	Аналитический метод, 0.1	-
170	398825.28	2331636.76	Аналитический метод, 0.1	-
171	398822.38	2331639.26	Аналитический метод, 0.1	-
172	398813.90	2331645.88	Аналитический метод, 0.1	-
173	398812.66	2331647.54	Аналитический метод, 0.1	-
174	398808.52	2331655.83	Аналитический метод, 0.1	-
175	398808.74	2331657.48	Аналитический метод, 0.1	-
176	398810.18	2331658.52	Аналитический метод, 0.1	-
177	398820.94	2331664.32	Аналитический метод, 0.1	-
178	398823.62	2331664.94	Аналитический метод, 0.1	-
179	398859.80	2331667.43	Аналитический метод, 0.1	-
180	398862.50	2331667.85	Аналитический метод, 0.1	-
181	398866.63	2331669.50	Аналитический метод, 0.1	-
182	398895.16	2331683.80	Аналитический метод, 0.1	-
183	398909.43	2331690.22	Аналитический метод, 0.1	-
184	398927.42	2331695.60	Аналитический метод, 0.1	-
110	398930.11	2331696.02	Аналитический метод, 0.1	-
Часть 4				
185	398901.78	2332429.43	Аналитический метод, 0.1	-
186	398905.50	2332429.02	Аналитический метод, 0.1	-
187	398962.36	2332416.17	Аналитический метод, 0.1	-
188	398965.26	2332415.96	Аналитический метод, 0.1	-
189	398972.91	2332419.90	Аналитический метод, 0.1	-
190	398976.02	2332412.65	Аналитический метод, 0.1	-
191	398994.62	2332380.12	Аналитический метод, 0.1	-
192	399000.82	2332366.65	Аналитический метод, 0.1	-
193	399001.86	2332361.89	Аналитический метод, 0.1	-
194	399001.44	2332353.60	Аналитический метод, 0.1	-

ОПИСАНИЕ МЕСТОПОЛОЖЕНИЯ ГРАНИЦ

деревня Заднево

(наименование объекта)

Сведения о местоположении границ объекта

3. Сведения о характерных точках части (частей) границы объекта

Обозначение характерных точек границ	Координаты, м		Метод определения координат и средняя квадратическая погрешность положения характерной точки (Mt), м	Описание обозначения точки
	X	Y		
1	2	3	4	5
195	399000.41	2332345.73	Аналитический метод, 0.1	-
196	398997.10	2332338.28	Аналитический метод, 0.1	-
197	398994.21	2332333.51	Аналитический метод, 0.1	-
198	398989.66	2332329.37	Аналитический метод, 0.1	-
199	398986.14	2332326.67	Аналитический метод, 0.1	-
200	398977.26	2332321.49	Аналитический метод, 0.1	-
201	398960.71	2332314.65	Аналитический метод, 0.1	-
202	398957.20	2332313.83	Аналитический метод, 0.1	-
203	398948.92	2332313.83	Аналитический метод, 0.1	-
204	398935.28	2332315.07	Аналитический метод, 0.1	-
205	398925.76	2332314.86	Аналитический метод, 0.1	-
206	398918.94	2332313.62	Аналитический метод, 0.1	-
207	398913.57	2332310.51	Аналитический метод, 0.1	-
208	398910.06	2332306.99	Аналитический метод, 0.1	-
209	398907.78	2332302.22	Аналитический метод, 0.1	-
210	398897.86	2332268.24	Аналитический метод, 0.1	-
211	398893.92	2332255.19	Аналитический метод, 0.1	-
212	398893.10	2332248.98	Аналитический метод, 0.1	-
213	398893.51	2332243.38	Аналитический метод, 0.1	-
214	398895.16	2332238.42	Аналитический метод, 0.1	-
215	398897.44	2332236.34	Аналитический метод, 0.1	-
216	398901.78	2332234.89	Аналитический метод, 0.1	-
217	398905.92	2332235.10	Аналитический метод, 0.1	-
218	398908.81	2332236.55	Аналитический метод, 0.1	-
219	398911.70	2332240.28	Аналитический метод, 0.1	-
220	398913.57	2332245.25	Аналитический метод, 0.1	-
221	398917.50	2332254.37	Аналитический метод, 0.1	-
222	398930.52	2332282.54	Аналитический метод, 0.1	-
223	398933.83	2332286.68	Аналитический метод, 0.1	-
224	398936.94	2332288.55	Аналитический метод, 0.1	-

ОПИСАНИЕ МЕСТОПОЛОЖЕНИЯ ГРАНИЦ

деревня Заднево

(наименование объекта)

Сведения о местоположении границ объекта

3. Сведения о характерных точках части (частей) границы объекта

Обозначение характерных точек границ	Координаты, м		Метод определения координат и средняя квадратическая погрешность положения характерной точки (Mt), м	Описание обозначения точки
	X	Y		
1	2	3	4	5
225	398942.10	2332288.96	Аналитический метод, 0.1	-
226	398947.68	2332288.55	Аналитический метод, 0.1	-
227	398949.96	2332287.52	Аналитический метод, 0.1	-
228	398958.23	2332279.22	Аналитический метод, 0.1	-
229	398976.42	2332252.30	Аналитический метод, 0.1	-
230	398981.18	2332243.59	Аналитический метод, 0.1	-
231	398982.42	2332239.65	Аналитический метод, 0.1	-
232	398984.08	2332230.96	Аналитический метод, 0.1	-
233	398984.08	2332220.39	Аналитический метод, 0.1	-
234	398982.84	2332208.16	Аналитический метод, 0.1	-
235	398979.94	2332198.84	Аналитический метод, 0.1	-
236	398978.70	2332195.52	Аналитический метод, 0.1	-
237	398975.60	2332191.59	Аналитический метод, 0.1	-
238	398971.46	2332188.07	Аналитический метод, 0.1	-
239	398967.33	2332186.62	Аналитический метод, 0.1	-
240	398963.60	2332186.83	Аналитический метод, 0.1	-
241	398862.91	2332225.15	Аналитический метод, 0.1	-
242	398861.88	2332236.13	Аналитический метод, 0.1	-
243	398849.06	2332257.48	Аналитический метод, 0.1	-
244	398838.30	2332293.11	Аналитический метод, 0.1	-
245	398837.89	2332296.01	Аналитический метод, 0.1	-
246	398843.68	2332310.31	Аналитический метод, 0.1	-
247	398845.12	2332311.54	Аналитический метод, 0.1	-
248	398885.04	2332313.62	Аналитический метод, 0.1	-
249	398890.82	2332314.86	Аналитический метод, 0.1	-
250	398892.48	2332316.52	Аналитический метод, 0.1	-
251	398893.30	2332322.74	Аналитический метод, 0.1	-
252	398892.06	2332329.15	Аналитический метод, 0.1	-
253	398887.10	2332352.57	Аналитический метод, 0.1	-
254	398884.20	2332368.52	Аналитический метод, 0.1	-

ОПИСАНИЕ МЕСТОПОЛОЖЕНИЯ ГРАНИЦ

деревня Заднево

(наименование объекта)

Сведения о местоположении границ объекта

3. Сведения о характерных точках части (частей) границы объекта

Обозначение характерных точек границ	Координаты, м		Метод определения координат и средняя квадратическая погрешность положения характерной точки (Mt), м	Описание обозначения точки
	X	Y		
1	2	3	4	5
255	398876.35	2332395.46	Аналитический метод, 0.1	-
256	398875.32	2332400.01	Аналитический метод, 0.1	-
257	398875.73	2332406.02	Аналитический метод, 0.1	-
258	398877.80	2332418.87	Аналитический метод, 0.1	-
259	398879.45	2332420.73	Аналитический метод, 0.1	-
260	398898.88	2332428.60	Аналитический метод, 0.1	-
185	398901.78	2332429.43	Аналитический метод, 0.1	-
261	398949.34	2332265.14	Аналитический метод, 0.1	-
262	398952.86	2332264.10	Аналитический метод, 0.1	-
263	398955.96	2332262.24	Аналитический метод, 0.1	-
264	398956.78	2332260.16	Аналитический метод, 0.1	-
265	398960.71	2332244.63	Аналитический метод, 0.1	-
266	398963.60	2332228.88	Аналитический метод, 0.1	-
267	398963.82	2332224.12	Аналитический метод, 0.1	-
268	398962.98	2332218.94	Аналитический метод, 0.1	-
269	398962.36	2332215.83	Аналитический метод, 0.1	-
270	398961.74	2332215.00	Аналитический метод, 0.1	-
271	398960.71	2332212.52	Аналитический метод, 0.1	-
272	398958.64	2332210.24	Аналитический метод, 0.1	-
273	398954.51	2332209.41	Аналитический метод, 0.1	-
274	398950.78	2332210.03	Аналитический метод, 0.1	-
275	398946.65	2332211.06	Аналитический метод, 0.1	-
276	398945.00	2332211.68	Аналитический метод, 0.1	-
277	398943.55	2332213.76	Аналитический метод, 0.1	-
278	398942.52	2332218.94	Аналитический метод, 0.1	-
279	398939.83	2332252.30	Аналитический метод, 0.1	-
280	398940.24	2332258.30	Аналитический метод, 0.1	-
281	398940.66	2332260.38	Аналитический метод, 0.1	-
282	398941.69	2332262.44	Аналитический метод, 0.1	-
283	398944.17	2332264.31	Аналитический метод, 0.1	-

ОПИСАНИЕ МЕСТОПОЛОЖЕНИЯ ГРАНИЦ

деревня Заднево

(наименование объекта)

Сведения о местоположении границ объекта

3. Сведения о характерных точках части (частей) границы объекта

Обозначение характерных точек границ	Координаты, м		Метод определения координат и средняя квадратическая погрешность положения характерной точки (Mt), м	Описание обозначения точки
	X	Y		
1	2	3	4	5
284	398947.06	2332265.14	Аналитический метод, 0.1	-
261	398949.34	2332265.14	Аналитический метод, 0.1	-
285	399094.60	2331919.36	Аналитический метод, 0.1	-
286	399101.84	2331890.98	Аналитический метод, 0.1	-
287	399102.46	2331823.22	Аналитический метод, 0.1	-
288	399073.72	2331688.56	Аналитический метод, 0.1	-
289	399042.28	2331670.74	Аналитический метод, 0.1	-
290	399030.50	2331692.91	Аналитический метод, 0.1	-
291	399026.78	2331697.88	Аналитический метод, 0.1	-
292	399021.19	2331702.03	Аналитический метод, 0.1	-
293	399013.75	2331705.55	Аналитический метод, 0.1	-
294	399000.52	2331708.87	Аналитический метод, 0.1	-
295	398997.62	2331709.90	Аналитический метод, 0.1	-
296	398984.38	2331725.44	Аналитический метод, 0.1	-
297	398983.76	2331728.13	Аналитический метод, 0.1	-
298	398985.84	2331735.17	Аналитический метод, 0.1	-
299	398986.87	2331736.42	Аналитический метод, 0.1	-
300	399000.31	2331739.52	Аналитический метод, 0.1	-
301	399017.68	2331741.18	Аналитический метод, 0.1	-
302	399019.12	2331741.81	Аналитический метод, 0.1	-
303	399020.57	2331743.26	Аналитический метод, 0.1	-
304	399024.92	2331750.10	Аналитический метод, 0.1	-
305	399025.33	2331752.58	Аналитический метод, 0.1	-
306	399024.92	2331769.15	Аналитический метод, 0.1	-
307	399024.30	2331770.60	Аналитический метод, 0.1	-
308	399016.23	2331779.72	Аналитический метод, 0.1	-
309	399012.92	2331781.58	Аналитический метод, 0.1	-
310	399000.10	2331785.10	Аналитический метод, 0.1	-
311	398998.04	2331785.94	Аналитический метод, 0.1	-
312	398997.20	2331786.97	Аналитический метод, 0.1	-

ОПИСАНИЕ МЕСТОПОЛОЖЕНИЯ ГРАНИЦ

деревня Заднево

(наименование объекта)

Сведения о местоположении границ объекта

3. Сведения о характерных точках части (частей) границы объекта

Обозначение характерных точек границ	Координаты, м		Метод определения координат и средняя квадратическая погрешность положения характерной точки (Mt), м	Описание обозначения точки
	X	Y		
1	2	3	4	5
313	398996.38	2331791.12	Аналитический метод, 0.1	-
314	398990.59	2331811.00	Аналитический метод, 0.1	-
315	398988.32	2331833.58	Аналитический метод, 0.1	-
316	398988.73	2331836.48	Аналитический метод, 0.1	-
317	398998.66	2331849.54	Аналитический метод, 0.1	-
318	399001.14	2331852.02	Аналитический метод, 0.1	-
319	399017.26	2331861.56	Аналитический метод, 0.1	-
320	399073.72	2331891.39	Аналитический метод, 0.1	-
321	399075.36	2331892.84	Аналитический метод, 0.1	-
285	399094.60	2331919.36	Аналитический метод, 0.1	-
Часть 6				
322	398840.48	2332635.16	Аналитический метод, 0.1	-
323	398852.46	2332634.96	Аналитический метод, 0.1	-
324	398855.16	2332634.54	Аналитический метод, 0.1	-
325	398857.84	2332632.88	Аналитический метод, 0.1	-
326	398884.10	2332613.62	Аналитический метод, 0.1	-
327	398887.20	2332613.20	Аналитический метод, 0.1	-
328	398898.37	2332614.44	Аналитический метод, 0.1	-
329	398901.26	2332615.48	Аналитический метод, 0.1	-
330	398906.22	2332622.10	Аналитический метод, 0.1	-
331	398922.15	2332605.74	Аналитический метод, 0.1	-
332	398969.08	2332545.24	Аналитический метод, 0.1	-
333	398973.22	2332540.90	Аналитический метод, 0.1	-
334	398976.74	2332537.78	Аналитический метод, 0.1	-
335	398979.84	2332536.34	Аналитический метод, 0.1	-
336	398984.80	2332534.26	Аналитический метод, 0.1	-
337	398993.28	2332530.12	Аналитический метод, 0.1	-
338	398998.66	2332525.77	Аналитический метод, 0.1	-
339	399002.17	2332521.00	Аналитический метод, 0.1	-
340	399006.30	2332514.58	Аналитический метод, 0.1	-

ОПИСАНИЕ МЕСТОПОЛОЖЕНИЯ ГРАНИЦ

деревня Заднево

(наименование объекта)

Сведения о местоположении границ объекта

3. Сведения о характерных точках части (частей) границы объекта

Обозначение характерных точек границ	Координаты, м		Метод определения координат и средняя квадратическая погрешность положения характерной точки (Mt), м	Описание обозначения точки
	X	Y		
1	2	3	4	5
341	399008.38	2332507.33	Аналитический метод, 0.1	-
342	399009.40	2332501.94	Аналитический метод, 0.1	-
343	399008.58	2332495.73	Аналитический метод, 0.1	-
344	399006.51	2332489.72	Аналитический метод, 0.1	-
345	399003.20	2332483.92	Аналитический метод, 0.1	-
346	398992.86	2332470.66	Аналитический метод, 0.1	-
347	398983.76	2332460.51	Аналитический метод, 0.1	-
348	398980.25	2332455.54	Аналитический метод, 0.1	-
349	398978.18	2332449.74	Аналитический метод, 0.1	-
350	398976.74	2332442.69	Аналитический метод, 0.1	-
351	398974.05	2332433.99	Аналитический метод, 0.1	-
352	398948.41	2332450.77	Аналитический метод, 0.1	-
353	398952.96	2332460.72	Аналитический метод, 0.1	-
354	398972.19	2332478.94	Аналитический метод, 0.1	-
355	398973.02	2332481.64	Аналитический метод, 0.1	-
356	398972.60	2332495.10	Аналитический метод, 0.1	-
357	398971.56	2332499.25	Аналитический метод, 0.1	-
358	398969.70	2332500.91	Аналитический метод, 0.1	-
359	398963.30	2332506.09	Аналитический метод, 0.1	-
360	398961.23	2332506.30	Аналитический метод, 0.1	-
361	398954.20	2332505.05	Аналитический метод, 0.1	-
362	398949.24	2332503.18	Аналитический метод, 0.1	-
363	398940.55	2332499.04	Аналитический метод, 0.1	-
364	398936.83	2332498.42	Аналитический метод, 0.1	-
365	398932.90	2332499.04	Аналитический метод, 0.1	-
366	398924.84	2332503.18	Аналитический метод, 0.1	-
367	398904.36	2332518.72	Аналитический метод, 0.1	-
368	398882.04	2332538.00	Аналитический метод, 0.1	-
369	398856.60	2332560.37	Аналитический метод, 0.1	-
370	398853.70	2332561.61	Аналитический метод, 0.1	-

ОПИСАНИЕ МЕСТОПОЛОЖЕНИЯ ГРАНИЦ

деревня Заднево

(наименование объекта)

Сведения о местоположении границ объекта

3. Сведения о характерных точках части (частей) границы объекта

Обозначение характерных точек границ	Координаты, м		Метод определения координат и средняя квадратическая погрешность положения характерной точки (Mt), м	Описание обозначения точки
	X	Y		
1	2	3	4	5
371	398847.50	2332562.44	Аналитический метод, 0.1	-
372	398825.58	2332565.34	Аналитический метод, 0.1	-
373	398822.48	2332566.58	Аналитический метод, 0.1	-
374	398817.32	2332570.52	Аналитический метод, 0.1	-
375	398814.62	2332573.63	Аналитический метод, 0.1	-
376	398813.60	2332577.36	Аналитический метод, 0.1	-
377	398812.76	2332585.44	Аналитический метод, 0.1	-
378	398814.42	2332602.22	Аналитический метод, 0.1	-
379	398816.08	2332610.50	Аналитический метод, 0.1	-
380	398820.42	2332619.62	Аналитический метод, 0.1	-
381	398823.52	2332625.22	Аналитический метод, 0.1	-
382	398826.00	2332627.08	Аналитический метод, 0.1	-
383	398837.16	2332634.74	Аналитический метод, 0.1	-
322	398840.48	2332635.16	Аналитический метод, 0.1	-
Часть 7				
384	398816.28	2332237.17	Аналитический метод, 0.1	-
385	398827.86	2332177.71	Аналитический метод, 0.1	-
386	398836.75	2332103.12	Аналитический метод, 0.1	-
387	398777.41	2332110.17	Аналитический метод, 0.1	-
388	398761.48	2332114.10	Аналитический метод, 0.1	-
389	398758.80	2332114.94	Аналитический метод, 0.1	-
390	398749.50	2332123.85	Аналитический метод, 0.1	-
391	398747.84	2332126.74	Аналитический метод, 0.1	-
392	398747.01	2332139.38	Аналитический метод, 0.1	-
393	398747.42	2332143.52	Аналитический метод, 0.1	-
394	398756.94	2332164.87	Аналитический метод, 0.1	-
395	398757.76	2332169.22	Аналитический метод, 0.1	-
396	398760.04	2332184.54	Аналитический метод, 0.1	-
397	398766.86	2332214.58	Аналитический метод, 0.1	-
398	398768.72	2332217.28	Аналитический метод, 0.1	-

ОПИСАНИЕ МЕСТОПОЛОЖЕНИЯ ГРАНИЦ

деревня Заднево

(наименование объекта)

Сведения о местоположении границ объекта

3. Сведения о характерных точках части (частей) границы объекта

Обозначение характерных точек границ	Координаты, м		Метод определения координат и средняя квадратическая погрешность положения характерной точки (Mt), м	Описание обозначения точки
	X	Y		
1	2	3	4	5
399	398795.81	2332236.76	Аналитический метод, 0.1	-
384	398816.28	2332237.17	Аналитический метод, 0.1	-
Часть 8				
400	399023.78	2332033.10	Аналитический метод, 0.1	-
401	399032.26	2332021.70	Аналитический метод, 0.1	-
402	399039.70	2332011.76	Аналитический метод, 0.1	-
403	399044.04	2332004.72	Аналитический метод, 0.1	-
404	399047.35	2332001.19	Аналитический метод, 0.1	-
405	399058.10	2331985.45	Аналитический метод, 0.1	-
406	399062.24	2331978.82	Аналитический метод, 0.1	-
407	399071.75	2331967.42	Аналитический метод, 0.1	-
408	399017.58	2331930.76	Аналитический метод, 0.1	-
409	399015.30	2331929.92	Аналитический метод, 0.1	-
410	398994.62	2331932.83	Аналитический метод, 0.1	-
411	398990.48	2331935.10	Аналитический метод, 0.1	-
412	398981.60	2331940.08	Аналитический метод, 0.1	-
413	398979.74	2331941.74	Аналитический метод, 0.1	-
414	398970.64	2331959.55	Аналитический метод, 0.1	-
415	398979.32	2331965.98	Аналитический метод, 0.1	-
416	398982.42	2331968.66	Аналитический метод, 0.1	-
417	398998.96	2331985.86	Аналитический метод, 0.1	-
418	399010.96	2332003.26	Аналитический метод, 0.1	-
419	399021.50	2332017.77	Аналитический метод, 0.1	-
420	399022.33	2332019.84	Аналитический метод, 0.1	-
400	399023.78	2332033.10	Аналитический метод, 0.1	-

ОПИСАНИЕ МЕСТОПОЛОЖЕНИЯ ГРАНИЦ

деревня Заднево

(наименование объекта)

Сведения о местоположении измененных (уточненных) границ объекта

1. Система координат -

2. Сведения о характерных точках границ объекта

Обозначение характерных точек границ	Существующие координаты, м		Измененные (уточненные) координаты, м		Метод определения координат и средняя квадратическая погрешность положения характерной точки (Mt), м	Описание обозначения точки
	X	Y	X	Y		
1	2	3	4	5	6	7
-	-	-	-	-	-	-

3. Сведения о характерных точках части (частей) границы объекта

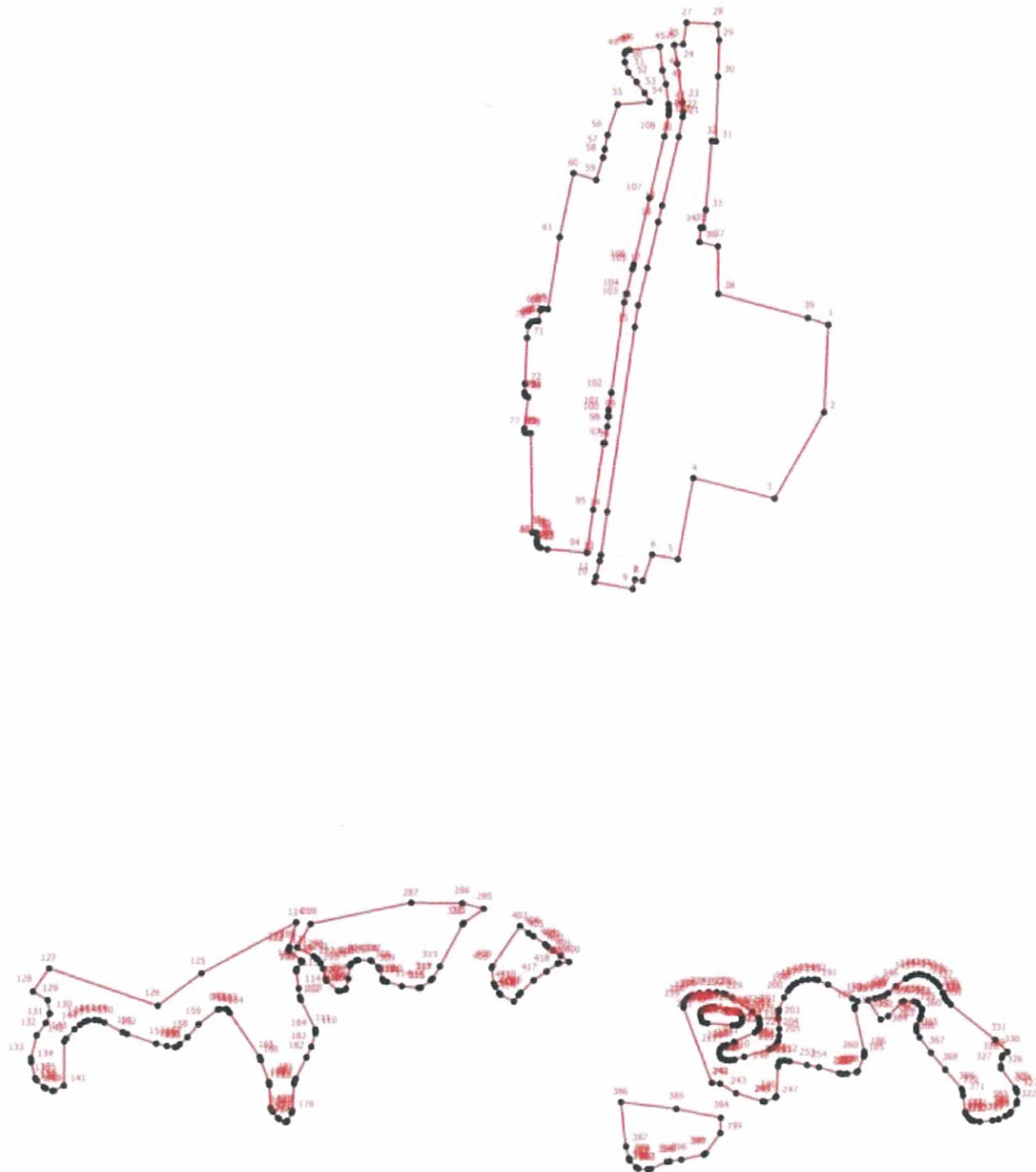
Обозначение характерных точек границ	Существующие координаты, м		Измененные (уточненные) координаты, м		Метод определения координат и средняя квадратическая погрешность положения характерной точки (Mt), м	Описание обозначения точки
	X	Y	X	Y		
1	2	3	4	5	6	7
-	-	-	-	-	-	-

ОПИСАНИЕ МЕСТОПОЛОЖЕНИЯ ГРАНИЦ

деревня Заднево

(наименование объекта)

План границ объекта



Масштаб 1:6000

Условные обозначения

- - Характерная точка границы, сведения о которой позволяют однозначно определить ее положение на местности
- † - Обозначение новой характерной точки
- - Граница населенного пункта

Подпись _____

Дата " ____ " ____ г.

Место для оттиска печати лица, составившего карту (план) объекта

ОПИСАНИЕ МЕСТОПОЛОЖЕНИЯ ГРАНИЦ**деревня Замошье**

(наименование объекта, местоположение границ которого описано (далее - объект))

Сведения об объекте

№ п/п	Характеристики объекта	Описание характеристик
1	2	3
1.	Местоположение объекта	187414, Ленинградская область, район Волховский, сельсовет Бережковский, деревня Замошье
2.	Площадь объекта +/- величина погрешности определения площади (Р +/- Дельта Р)	687916 +/- 270 м ²
3.	Иные характеристики объекта	-

ОПИСАНИЕ МЕСТОПОЛОЖЕНИЯ ГРАНИЦ

деревня Замошье

(наименование объекта)

Сведения о местоположении границ объекта

1. Система координат МСК 47 зона 2

2. Сведения о характерных точках границ объекта

Обозначение характерных точек границ	Координаты, м		Метод определения координат и средняя квадратическая погрешность положения характерной точки (Mt), м	Описание обозначения точки
	X	Y		
1	2	3	4	5
-	-	-	-	-

3. Сведения о характерных точках части (частей) границы объекта

Обозначение характерных точек границ	Координаты, м		Метод определения координат и средняя квадратическая погрешность положения характерной точки (Mt), м	Описание обозначения точки
	X	Y		
1	2	3	4	5
Часть 1				
1	415300.20	2328190.28	Аналитический метод, 0.1	-
2	415258.38	2328156.84	Аналитический метод, 0.1	-
3	415206.50	2328116.24	Аналитический метод, 0.1	-
4	415108.11	2328036.90	Аналитический метод, 0.1	-
5	415102.32	2328030.06	Аналитический метод, 0.1	-
6	415075.14	2328004.79	Аналитический метод, 0.1	-
7	414987.91	2327933.94	Аналитический метод, 0.1	-
8	414811.80	2327795.57	Аналитический метод, 0.1	-
9	414766.50	2327760.53	Аналитический метод, 0.1	-
10	414713.17	2327714.96	Аналитический метод, 0.1	-
11	414706.97	2327714.13	Аналитический метод, 0.1	-
12	414607.34	2327632.52	Аналитический метод, 0.1	-
13	414579.02	2327610.97	Аналитический метод, 0.1	-
14	414560.83	2327601.44	Аналитический метод, 0.1	-
15	414542.22	2327590.67	Аналитический метод, 0.1	-
16	414491.38	2327560.84	Аналитический метод, 0.1	-
17	414435.56	2327526.46	Аналитический метод, 0.1	-
18	414409.52	2327544.77	Аналитический метод, 0.1	-
19	414236.89	2327674.01	Аналитический метод, 0.1	-
20	414210.25	2327713.72	Аналитический метод, 0.1	-

ОПИСАНИЕ МЕСТОПОЛОЖЕНИЯ ГРАНИЦ

деревня Замошье

(наименование объекта)

Сведения о местоположении границ объекта

3. Сведения о характерных точках части (частей) границы объекта

Обозначение характерных точек границ	Координаты, м		Метод определения координат и средняя квадратическая погрешность положения характерной точки (Mt), м	Описание обозначения точки
	X	Y		
1	2	3	4	5
21	414181.72	2327751.42	Аналитический метод, 0.1	-
22	414161.47	2327736.08	Аналитический метод, 0.1	-
23	414138.32	2327719.10	Аналитический метод, 0.1	-
24	414118.88	2327706.67	Аналитический метод, 0.1	-
25	414106.48	2327700.46	Аналитический метод, 0.1	-
26	414089.54	2327693.42	Аналитический метод, 0.1	-
27	414075.06	2327687.20	Аналитический метод, 0.1	-
28	414067.62	2327681.40	Аналитический метод, 0.1	-
29	414056.88	2327671.46	Аналитический метод, 0.1	-
30	414045.71	2327662.35	Аналитический метод, 0.1	-
31	413999.00	2327626.72	Аналитический метод, 0.1	-
32	413966.75	2327601.03	Аналитический метод, 0.1	-
33	413939.05	2327576.58	Аналитический метод, 0.1	-
34	413913.00	2327554.21	Аналитический метод, 0.1	-
35	413900.19	2327540.12	Аналитический метод, 0.1	-
36	413897.30	2327533.50	Аналитический метод, 0.1	-
37	413896.06	2327527.70	Аналитический метод, 0.1	-
38	413896.06	2327521.07	Аналитический метод, 0.1	-
39	413897.70	2327512.78	Аналитический метод, 0.1	-
40	413864.64	2327489.17	Аналитический метод, 0.1	-
41	413842.10	2327491.24	Аналитический метод, 0.1	-
42	413821.43	2327483.37	Аналитический метод, 0.1	-
43	413782.57	2327461.41	Аналитический метод, 0.1	-
44	413703.19	2327406.31	Аналитический метод, 0.1	-
45	413688.72	2327395.95	Аналитический метод, 0.1	-
46	413642.84	2327354.94	Аналитический метод, 0.1	-
47	413638.70	2327349.96	Аналитический метод, 0.1	-
48	413637.46	2327341.26	Аналитический метод, 0.1	-
49	413642.84	2327317.24	Аналитический метод, 0.1	-
50	413635.39	2327295.69	Аналитический метод, 0.1	-

ОПИСАНИЕ МЕСТОПОЛОЖЕНИЯ ГРАНИЦ

деревня Замошье

(наименование объекта)

Сведения о местоположении границ объекта

3. Сведения о характерных точках части (частей) границы объекта

Обозначение характерных точек границ	Координаты, м		Метод определения координат и средняя квадратическая погрешность положения характерной точки (Mt), м	Описание обозначения точки
	X	Y		
1	2	3	4	5
51	413573.79	2327236.04	Аналитический метод, 0.1	-
52	413529.14	2327192.54	Аналитический метод, 0.1	-
53	413507.23	2327179.69	Аналитический метод, 0.1	-
54	413488.22	2327187.56	Аналитический метод, 0.1	-
55	413477.46	2327206.20	Аналитический метод, 0.1	-
56	413465.48	2327206.62	Аналитический метод, 0.1	-
57	413445.63	2327179.69	Аналитический метод, 0.1	-
58	413446.04	2327172.65	Аналитический метод, 0.1	-
59	413469.61	2327173.06	Аналитический метод, 0.1	-
60	413479.53	2327166.85	Аналитический метод, 0.1	-
61	413476.22	2327145.31	Аналитический метод, 0.1	-
62	413484.08	2327132.46	Аналитический метод, 0.1	-
63	413513.02	2327102.22	Аналитический метод, 0.1	-
64	413572.14	2327074.04	Аналитический метод, 0.1	-
65	413663.50	2327092.69	Аналитический метод, 0.1	-
66	413802.82	2327205.38	Аналитический метод, 0.1	-
67	413844.58	2327239.35	Аналитический метод, 0.1	-
68	413901.42	2327287.00	Аналитический метод, 0.1	-
69	413914.66	2327253.02	Аналитический метод, 0.1	-
70	413917.96	2327242.66	Аналитический метод, 0.1	-
71	413917.55	2327235.62	Аналитический метод, 0.1	-
72	413915.90	2327232.31	Аналитический метод, 0.1	-
73	413901.42	2327220.29	Аналитический метод, 0.1	-
74	413880.76	2327203.31	Аналитический метод, 0.1	-
75	413874.97	2327196.26	Аналитический метод, 0.1	-
76	413874.14	2327185.49	Аналитический метод, 0.1	-
77	413875.80	2327178.86	Аналитический метод, 0.1	-
78	413912.18	2327104.70	Аналитический метод, 0.1	-
79	413930.78	2327069.90	Аналитический метод, 0.1	-
80	413979.56	2327077.78	Аналитический метод, 0.1	-

ОПИСАНИЕ МЕСТОПОЛОЖЕНИЯ ГРАНИЦ

деревня Замошье

(наименование объекта)

Сведения о местоположении границ объекта

3. Сведения о характерных точках части (частей) границы объекта

Обозначение характерных точек границ	Координаты, м		Метод определения координат и средняя квадратическая погрешность положения характерной точки (Mt), м	Описание обозначения точки
	X	Y		
1	2	3	4	5
81	414037.86	2327102.22	Аналитический метод, 0.1	-
82	414049.43	2327107.19	Аналитический метод, 0.1	-
83	414055.22	2327107.19	Аналитический метод, 0.1	-
84	414167.26	2327080.26	Аналитический метод, 0.1	-
85	414213.56	2327115.89	Аналитический метод, 0.1	-
86	414220.58	2327123.35	Аналитический метод, 0.1	-
87	414223.48	2327129.98	Аналитический метод, 0.1	-
88	414218.52	2327132.46	Аналитический метод, 0.1	-
89	414171.80	2327217.81	Аналитический метод, 0.1	-
90	414111.86	2327216.15	Аналитический метод, 0.1	-
91	414073.41	2327258.40	Аналитический метод, 0.1	-
92	414063.08	2327286.58	Аналитический метод, 0.1	-
93	414213.97	2327383.52	Аналитический метод, 0.1	-
94	414284.66	2327431.58	Аналитический метод, 0.1	-
95	414304.10	2327447.33	Аналитический метод, 0.1	-
96	414409.93	2327500.56	Аналитический метод, 0.1	-
97	414423.99	2327508.02	Аналитический метод, 0.1	-
98	414439.70	2327519.20	Аналитический метод, 0.1	-
99	414454.58	2327530.60	Аналитический метод, 0.1	-
100	414457.48	2327531.22	Аналитический метод, 0.1	-
101	414459.02	2327531.42	Аналитический метод, 0.1	-
102	414471.02	2327506.36	Аналитический метод, 0.1	-
103	414474.12	2327503.67	Аналитический метод, 0.1	-
104	414478.04	2327502.22	Аналитический метод, 0.1	-
105	414484.04	2327501.39	Аналитический метод, 0.1	-
106	414489.41	2327502.42	Аналитический метод, 0.1	-
107	414493.75	2327503.88	Аналитический метод, 0.1	-
108	414555.35	2327534.54	Аналитический метод, 0.1	-
109	414594.42	2327554.62	Аналитический метод, 0.1	-
110	414608.68	2327556.70	Аналитический метод, 0.1	-

ОПИСАНИЕ МЕСТОПОЛОЖЕНИЯ ГРАНИЦ

деревня Замошье

(наименование объекта)

Сведения о местоположении границ объекта

3. Сведения о характерных точках части (частей) границы объекта

Обозначение характерных точек границ	Координаты, м		Метод определения координат и средняя квадратическая погрешность положения характерной точки (Mt), м	Описание обозначения точки
	X	Y		
1	2	3	4	5
111	414612.61	2327556.70	Аналитический метод, 0.1	-
112	414616.22	2327555.25	Аналитический метод, 0.1	-
113	414668.52	2327500.14	Аналитический метод, 0.1	-
114	414670.38	2327496.21	Аналитический метод, 0.1	-
115	414672.66	2327484.61	Аналитический метод, 0.1	-
116	414673.48	2327472.60	Аналитический метод, 0.1	-
117	414672.86	2327465.76	Аналитический метод, 0.1	-
118	414670.70	2327459.34	Аналитический метод, 0.1	-
119	414668.62	2327454.37	Аналитический метод, 0.1	-
120	414667.80	2327446.08	Аналитический метод, 0.1	-
121	414669.04	2327432.41	Аналитический метод, 0.1	-
122	414673.18	2327420.81	Аналитический метод, 0.1	-
123	414677.31	2327414.60	Аналитический метод, 0.1	-
124	414728.16	2327357.01	Аналитический метод, 0.1	-
125	414733.94	2327351.62	Аналитический метод, 0.1	-
126	414739.32	2327349.96	Аналитический метод, 0.1	-
127	414745.94	2327352.04	Аналитический метод, 0.1	-
128	414760.82	2327364.05	Аналитический метод, 0.1	-
129	414781.90	2327384.35	Аналитический метод, 0.1	-
130	414806.30	2327410.87	Аналитический метод, 0.1	-
131	414814.56	2327417.91	Аналитический метод, 0.1	-
132	414820.76	2327420.81	Аналитический метод, 0.1	-
133	414832.34	2327423.30	Аналитический метод, 0.1	-
134	414859.21	2327429.92	Аналитический метод, 0.1	-
135	414876.99	2327439.04	Аналитический метод, 0.1	-
136	414903.44	2327451.88	Аналитический метод, 0.1	-
137	414915.02	2327461.00	Аналитический метод, 0.1	-
138	414921.64	2327471.36	Аналитический метод, 0.1	-
139	414928.66	2327493.31	Аналитический метод, 0.1	-
140	414940.66	2327543.02	Аналитический метод, 0.1	-

ОПИСАНИЕ МЕСТОПОЛОЖЕНИЯ ГРАНИЦ

деревня Замошье

(наименование объекта)

Сведения о местоположении границ объекта

3. Сведения о характерных точках части (частей) границы объекта

Обозначение характерных точек границ	Координаты, м		Метод определения координат и средняя квадратическая погрешность положения характерной точки (Mt), м	Описание обозначения точки
	X	Y		
1	2	3	4	5
141	414950.16	2327586.52	Аналитический метод, 0.1	-
142	414953.47	2327596.88	Аналитический метод, 0.1	-
143	414962.98	2327614.70	Аналитический метод, 0.1	-
144	414969.18	2327628.78	Аналитический метод, 0.1	-
145	414977.58	2327653.47	Аналитический метод, 0.1	-
146	414985.22	2327667.14	Аналитический метод, 0.1	-
147	415003.82	2327699.04	Аналитический метод, 0.1	-
148	415027.29	2327736.33	Аналитический метод, 0.1	-
149	415046.51	2327761.81	Аналитический метод, 0.1	-
150	415049.40	2327764.08	Аналитический метод, 0.1	-
151	415051.48	2327764.92	Аналитический метод, 0.1	-
152	415054.58	2327764.92	Аналитический метод, 0.1	-
153	415057.88	2327763.05	Аналитический метод, 0.1	-
154	415060.78	2327759.74	Аналитический метод, 0.1	-
155	415063.67	2327761.60	Аналитический метод, 0.1	-
156	415072.35	2327765.95	Аналитический метод, 0.1	-
157	415081.24	2327769.88	Аналитический метод, 0.1	-
158	415110.38	2327779.62	Аналитический метод, 0.1	-
159	415159.48	2327794.54	Аналитический метод, 0.1	-
160	415166.09	2327780.04	Аналитический метод, 0.1	-
161	415170.22	2327772.58	Аналитический метод, 0.1	-
162	415177.26	2327763.26	Аналитический метод, 0.1	-
163	415182.42	2327758.70	Аналитический метод, 0.1	-
164	415192.96	2327752.90	Аналитический метод, 0.1	-
165	415202.26	2327748.76	Аналитический метод, 0.1	-
166	415211.16	2327747.10	Аналитический метод, 0.1	-
167	415219.84	2327746.48	Аналитический метод, 0.1	-
168	415228.10	2327747.92	Аналитический метод, 0.1	-
169	415240.82	2327752.07	Аналитический метод, 0.1	-
170	415253.63	2327757.46	Аналитический метод, 0.1	-

ОПИСАНИЕ МЕСТОПОЛОЖЕНИЯ ГРАНИЦ

деревня Замошье

(наименование объекта)

Сведения о местоположении границ объекта

3. Сведения о характерных точках части (частей) границы объекта

Обозначение характерных точек границ	Координаты, м		Метод определения координат и средняя квадратическая погрешность положения характерной точки (Mt), м	Описание обозначения точки
	X	Y		
1	2	3	4	5
171	415286.29	2327771.96	Аналитический метод, 0.1	-
172	415340.86	2327798.47	Аналитический метод, 0.1	-
173	415400.91	2327829.96	Аналитический метод, 0.1	-
174	415430.68	2327844.87	Аналитический метод, 0.1	-
175	415449.28	2327856.88	Аналитический метод, 0.1	-
176	415486.28	2327879.88	Аналитический метод, 0.1	-
177	415501.99	2327891.68	Аналитический метод, 0.1	-
178	415510.26	2327898.73	Аналитический метод, 0.1	-
179	415516.88	2327907.85	Аналитический метод, 0.1	-
180	415520.97	2327914.13	Аналитический метод, 0.1	-
181	415502.65	2327910.95	Аналитический метод, 0.1	-
182	415493.38	2327910.57	Аналитический метод, 0.1	-
183	415485.61	2327911.52	Аналитический метод, 0.1	-
184	415480.01	2327913.28	Аналитический метод, 0.1	-
185	415474.43	2327915.49	Аналитический метод, 0.1	-
186	415467.49	2327921.62	Аналитический метод, 0.1	-
187	415448.46	2327943.81	Аналитический метод, 0.1	-
188	415429.53	2327977.83	Аналитический метод, 0.1	-
189	415425.54	2327980.27	Аналитический метод, 0.1	-
190	415419.69	2327990.90	Аналитический метод, 0.1	-
191	415415.57	2328000.93	Аналитический метод, 0.1	-
192	415402.55	2328030.17	Аналитический метод, 0.1	-
193	415392.55	2328049.48	Аналитический метод, 0.1	-
194	415390.23	2328054.53	Аналитический метод, 0.1	-
195	415373.33	2328085.10	Аналитический метод, 0.1	-
196	415345.56	2328131.21	Аналитический метод, 0.1	-
197	415326.58	2328159.23	Аналитический метод, 0.1	-
1	415300.20	2328190.28	Аналитический метод, 0.1	-
Часть 2				
198	415509.02	2328331.25	Аналитический метод, 0.1	-

ОПИСАНИЕ МЕСТОПОЛОЖЕНИЯ ГРАНИЦ

деревня Замошье

(наименование объекта)

Сведения о местоположении границ объекта

3. Сведения о характерных точках части (частей) границы объекта

Обозначение характерных точек границ	Координаты, м		Метод определения координат и средняя квадратическая погрешность положения характерной точки (Mt), м	Описание обозначения точки
	X	Y		
1	2	3	4	5
199	415572.27	2328214.84	Аналитический метод, 0.1	-
200	415465.61	2328163.88	Аналитический метод, 0.1	-
201	415487.52	2328118.72	Аналитический метод, 0.1	-
202	415506.12	2328072.32	Аналитический метод, 0.1	-
203	415565.94	2327944.67	Аналитический метод, 0.1	-
204	415529.55	2327934.91	Аналитический метод, 0.1	-
205	415501.30	2327930.02	Аналитический метод, 0.1	-
206	415494.50	2327929.87	Аналитический метод, 0.1	-
207	415489.53	2327930.70	Аналитический метод, 0.1	-
208	415485.80	2327931.66	Аналитический метод, 0.1	-
209	415481.05	2327934.98	Аналитический метод, 0.1	-
210	415474.07	2327943.12	Аналитический метод, 0.1	-
211	415464.09	2327954.76	Аналитический метод, 0.1	-
212	415450.49	2327976.37	Аналитический метод, 0.1	-
213	415438.49	2327998.63	Аналитический метод, 0.1	-
214	415421.71	2328030.96	Аналитический метод, 0.1	-
215	415400.23	2328074.68	Аналитический метод, 0.1	-
216	415389.89	2328094.43	Аналитический метод, 0.1	-
217	415361.58	2328141.44	Аналитический метод, 0.1	-
218	415341.76	2328170.70	Аналитический метод, 0.1	-
219	415315.16	2328202.34	Аналитический метод, 0.1	-
220	415376.31	2328244.25	Аналитический метод, 0.1	-
198	415509.02	2328331.25	Аналитический метод, 0.1	-
Часть 3				
221	414707.88	2328260.36	Аналитический метод, 0.1	-
222	414745.40	2328232.20	Аналитический метод, 0.1	-
223	414736.90	2328208.41	Аналитический метод, 0.1	-
224	414727.67	2328195.40	Аналитический метод, 0.1	-
225	414721.55	2328195.74	Аналитический метод, 0.1	-
226	414716.80	2328195.33	Аналитический метод, 0.1	-

ОПИСАНИЕ МЕСТОПОЛОЖЕНИЯ ГРАНИЦ

деревня Замошье

(наименование объекта)

Сведения о местоположении границ объекта

3. Сведения о характерных точках части (частей) границы объекта

Обозначение характерных точек границ	Координаты, м		Метод определения координат и средняя квадратическая погрешность положения характерной точки (Мt), м	Описание обозначения точки
	X	Y		
1	2	3	4	5
227	414713.08	2328193.46	Аналитический метод, 0.1	-
228	414710.18	2328190.15	Аналитический метод, 0.1	-
229	414707.70	2328186.01	Аналитический метод, 0.1	-
230	414705.64	2328182.28	Аналитический метод, 0.1	-
231	414704.60	2328177.93	Аналитический метод, 0.1	-
232	414705.02	2328174.20	Аналитический метод, 0.1	-
233	414706.26	2328171.51	Аналитический метод, 0.1	-
234	414712.63	2328164.96	Аналитический метод, 0.1	-
235	414707.37	2328140.88	Аналитический метод, 0.1	-
236	414700.06	2328136.71	Аналитический метод, 0.1	-
237	414690.96	2328133.40	Аналитический метод, 0.1	-
238	414684.96	2328132.36	Аналитический метод, 0.1	-
239	414677.94	2328132.56	Аналитический метод, 0.1	-
240	414672.14	2328134.02	Аналитический метод, 0.1	-
241	414666.36	2328136.92	Аналитический метод, 0.1	-
242	414664.70	2328138.37	Аналитический метод, 0.1	-
243	414661.60	2328138.16	Аналитический метод, 0.1	-
244	414658.09	2328137.12	Аналитический метод, 0.1	-
245	414654.58	2328136.50	Аналитический метод, 0.1	-
246	414649.82	2328136.50	Аналитический метод, 0.1	-
247	414646.31	2328135.88	Аналитический метод, 0.1	-
248	414643.82	2328134.63	Аналитический метод, 0.1	-
249	414640.52	2328131.12	Аналитический метод, 0.1	-
250	414638.04	2328130.50	Аналитический метод, 0.1	-
251	414635.50	2328131.22	Аналитический метод, 0.1	-
252	414632.40	2328132.98	Аналитический метод, 0.1	-
253	414630.76	2328135.15	Аналитический метод, 0.1	-
254	414630.14	2328138.26	Аналитический метод, 0.1	-
255	414630.54	2328140.12	Аналитический метод, 0.1	-
256	414632.20	2328143.75	Аналитический метод, 0.1	-

ОПИСАНИЕ МЕСТОПОЛОЖЕНИЯ ГРАНИЦ

деревня Замошье

(наименование объекта)

Сведения о местоположении границ объекта

3. Сведения о характерных точках части (частей) границы объекта

Обозначение характерных точек границ	Координаты, м		Метод определения координат и средняя квадратическая погрешность положения характерной точки (Mt), м	Описание обозначения точки
	X	Y		
1	2	3	4	5
257	414635.20	2328148.41	Аналитический метод, 0.1	-
258	414637.47	2328150.48	Аналитический метод, 0.1	-
259	414640.68	2328151.83	Аналитический метод, 0.1	-
260	414646.26	2328154.00	Аналитический метод, 0.1	-
261	414649.36	2328155.87	Аналитический метод, 0.1	-
262	414651.63	2328158.77	Аналитический метод, 0.1	-
263	414653.28	2328161.56	Аналитический метод, 0.1	-
264	414653.39	2328163.74	Аналитический метод, 0.1	-
265	414653.18	2328166.02	Аналитический метод, 0.1	-
266	414651.63	2328168.30	Аналитический метод, 0.1	-
267	414645.54	2328175.13	Аналитический метод, 0.1	-
268	414643.98	2328177.20	Аналитический метод, 0.1	-
269	414642.43	2328177.62	Аналитический метод, 0.1	-
270	414629.41	2328178.24	Аналитический метод, 0.1	-
271	414620.72	2328178.24	Аналитический метод, 0.1	-
272	414618.35	2328177.93	Аналитический метод, 0.1	-
273	414616.49	2328176.90	Аналитический метод, 0.1	-
274	414615.46	2328175.65	Аналитический метод, 0.1	-
275	414615.14	2328174.20	Аналитический метод, 0.1	-
276	414615.36	2328172.54	Аналитический метод, 0.1	-
277	414616.28	2328170.78	Аналитический метод, 0.1	-
278	414616.49	2328169.44	Аналитический метод, 0.1	-
279	414616.38	2328168.19	Аналитический метод, 0.1	-
280	414615.56	2328166.44	Аналитический метод, 0.1	-
281	414614.01	2328164.46	Аналитический метод, 0.1	-
282	414609.67	2328161.36	Аналитический метод, 0.1	-
283	414606.26	2328159.28	Аналитический метод, 0.1	-
284	414603.78	2328159.08	Аналитический метод, 0.1	-
285	414600.68	2328160.12	Аналитический метод, 0.1	-
286	414595.92	2328161.36	Аналитический метод, 0.1	-

ОПИСАНИЕ МЕСТОПОЛОЖЕНИЯ ГРАНИЦ

деревня Замошье

(наименование объекта)

Сведения о местоположении границ объекта

3. Сведения о характерных точках части (частей) границы объекта

Обозначение характерных точек границ	Координаты, м		Метод определения координат и средняя квадратическая погрешность положения характерной точки (Mt), м	Описание обозначения точки
	X	Y		
1	2	3	4	5
287	414593.03	2328161.78	Аналитический метод, 0.1	-
288	414589.92	2328160.74	Аналитический метод, 0.1	-
289	414585.58	2328158.25	Аналитический метод, 0.1	-
290	414580.83	2328154.94	Аналитический метод, 0.1	-
291	414578.35	2328151.62	Аналитический метод, 0.1	-
292	414577.52	2328148.93	Аналитический метод, 0.1	-
293	414577.32	2328140.64	Аналитический метод, 0.1	-
294	414576.90	2328135.88	Аналитический метод, 0.1	-
295	414576.70	2328133.40	Аналитический метод, 0.1	-
296	414575.46	2328130.91	Аналитический метод, 0.1	-
297	414573.60	2328128.22	Аналитический метод, 0.1	-
298	414573.18	2328126.97	Аналитический метод, 0.1	-
299	414573.80	2328124.69	Аналитический метод, 0.1	-
300	414576.08	2328122.00	Аналитический метод, 0.1	-
301	414576.49	2328119.52	Аналитический метод, 0.1	-
302	414576.70	2328113.30	Аналитический метод, 0.1	-
303	414576.90	2328110.60	Аналитический метод, 0.1	-
304	414576.08	2328109.15	Аналитический метод, 0.1	-
305	414574.22	2328107.50	Аналитический метод, 0.1	-
306	414572.15	2328105.22	Аналитический метод, 0.1	-
307	414570.29	2328101.08	Аналитический метод, 0.1	-
308	414569.26	2328095.69	Аналитический метод, 0.1	-
309	414569.67	2328093.42	Аналитический метод, 0.1	-
310	414572.56	2328090.93	Аналитический метод, 0.1	-
311	414574.01	2328088.86	Аналитический метод, 0.1	-
312	414574.01	2328086.78	Аналитический метод, 0.1	-
313	414573.39	2328084.30	Аналитический метод, 0.1	-
314	414570.29	2328080.37	Аналитический метод, 0.1	-
315	414565.12	2328075.60	Аналитический метод, 0.1	-
316	414562.64	2328074.98	Аналитический метод, 0.1	-

ОПИСАНИЕ МЕСТОПОЛОЖЕНИЯ ГРАНИЦ

деревня Замошье

(наименование объекта)

Сведения о местоположении границ объекта

3. Сведения о характерных точках части (частей) границы объекта

Обозначение характерных точек границ	Координаты, м		Метод определения координат и средняя квадратическая погрешность положения характерной точки (Mt), м	Описание обозначения точки
	X	Y		
1	2	3	4	5
317	414559.96	2328075.81	Аналитический метод, 0.1	-
318	414559.12	2328078.08	Аналитический метод, 0.1	-
319	414557.48	2328080.15	Аналитический метод, 0.1	-
320	414553.14	2328083.68	Аналитический метод, 0.1	-
321	414549.20	2328086.37	Аналитический метод, 0.1	-
322	414545.28	2328087.82	Аналитический метод, 0.1	-
323	414540.58	2328089.06	Аналитический метод, 0.1	-
324	414534.06	2328089.48	Аналитический метод, 0.1	-
325	414529.00	2328090.72	Аналитический метод, 0.1	-
326	414521.56	2328092.90	Аналитический метод, 0.1	-
327	414516.39	2328094.35	Аналитический метод, 0.1	-
328	414513.29	2328094.65	Аналитический метод, 0.1	-
329	414510.91	2328094.56	Аналитический метод, 0.1	-
330	414508.74	2328094.14	Аналитический метод, 0.1	-
331	414506.78	2328093.31	Аналитический метод, 0.1	-
332	414505.74	2328092.06	Аналитический метод, 0.1	-
333	414503.88	2328088.65	Аналитический метод, 0.1	-
334	414503.16	2328086.26	Аналитический метод, 0.1	-
335	414502.23	2328080.26	Аналитический метод, 0.1	-
336	414501.20	2328074.26	Аналитический метод, 0.1	-
337	414500.16	2328071.56	Аналитический метод, 0.1	-
338	414498.82	2328070.52	Аналитический метод, 0.1	-
339	414496.96	2328069.90	Аналитический метод, 0.1	-
340	414491.90	2328069.08	Аналитический метод, 0.1	-
341	414489.00	2328068.24	Аналитический метод, 0.1	-
342	414485.90	2328066.69	Аналитический метод, 0.1	-
343	414482.38	2328065.87	Аналитический метод, 0.1	-
344	414478.56	2328066.28	Аналитический метод, 0.1	-
345	414475.77	2328067.32	Аналитический метод, 0.1	-
346	414462.90	2328076.02	Аналитический метод, 0.1	-

ОПИСАНИЕ МЕСТОПОЛОЖЕНИЯ ГРАНИЦ

деревня Замошье

(наименование объекта)

Сведения о местоположении границ объекта

3. Сведения о характерных точках части (частей) границы объекта

Обозначение характерных точек границ	Координаты, м		Метод определения координат и средняя квадратическая погрешность положения характерной точки (Mt), м	Описание обозначения точки
	X	Y		
1	2	3	4	5
347	414453.81	2328081.19	Аналитический метод, 0.1	-
348	414447.20	2328083.88	Аналитический метод, 0.1	-
349	414442.23	2328085.34	Аналитический метод, 0.1	-
350	414439.13	2328085.13	Аналитический метод, 0.1	-
351	414435.20	2328083.68	Аналитический метод, 0.1	-
352	414427.56	2328079.33	Аналитический метод, 0.1	-
353	414422.60	2328076.43	Аналитический метод, 0.1	-
354	414420.53	2328073.94	Аналитический метод, 0.1	-
355	414418.46	2328070.62	Аналитический метод, 0.1	-
356	414416.80	2328067.52	Аналитический метод, 0.1	-
357	414415.36	2328065.04	Аналитический метод, 0.1	-
358	414414.94	2328062.55	Аналитический метод, 0.1	-
359	414415.36	2328060.06	Аналитический метод, 0.1	-
360	414416.60	2328057.78	Аналитический метод, 0.1	-
361	414418.66	2328053.44	Аналитический метод, 0.1	-
362	414420.53	2328050.95	Аналитический метод, 0.1	-
363	414421.36	2328049.08	Аналитический метод, 0.1	-
364	414421.15	2328045.98	Аналитический метод, 0.1	-
365	414420.32	2328043.28	Аналитический метод, 0.1	-
366	414419.50	2328039.97	Аналитический метод, 0.1	-
367	414419.08	2328036.04	Аналитический метод, 0.1	-
368	414418.26	2328021.54	Аналитический метод, 0.1	-
369	414418.46	2328014.28	Аналитический метод, 0.1	-
370	414419.90	2328012.21	Аналитический метод, 0.1	-
371	414423.42	2328009.72	Аналитический метод, 0.1	-
372	414424.66	2328007.86	Аналитический метод, 0.1	-
373	414424.66	2328004.34	Аналитический метод, 0.1	-
374	414424.46	2327998.96	Аналитический метод, 0.1	-
375	414424.66	2327996.88	Аналитический метод, 0.1	-
376	414425.70	2327993.57	Аналитический метод, 0.1	-

ОПИСАНИЕ МЕСТОПОЛОЖЕНИЯ ГРАНИЦ

деревня Замошье

(наименование объекта)

Сведения о местоположении границ объекта

3. Сведения о характерных точках части (частей) границы объекта

Обозначение характерных точек границ	Координаты, м		Метод определения координат и средняя квадратическая погрешность положения характерной точки (Mt), м	Описание обозначения точки
	X	Y		
1	2	3	4	5
377	414426.52	2327989.42	Аналитический метод, 0.1	-
378	414425.90	2327985.49	Аналитический метод, 0.1	-
379	414424.25	2327979.90	Аналитический метод, 0.1	-
380	414422.39	2327976.79	Аналитический метод, 0.1	-
381	414420.53	2327974.92	Аналитический метод, 0.1	-
382	414418.66	2327973.89	Аналитический метод, 0.1	-
383	414416.18	2327973.89	Аналитический метод, 0.1	-
384	414414.54	2327973.89	Аналитический метод, 0.1	-
385	414413.08	2327971.82	Аналитический метод, 0.1	-
386	414412.05	2327969.74	Аналитический метод, 0.1	-
387	414411.02	2327967.46	Аналитический метод, 0.1	-
388	414408.95	2327964.36	Аналитический метод, 0.1	-
389	414407.50	2327962.91	Аналитический метод, 0.1	-
390	414406.88	2327960.01	Аналитический метод, 0.1	-
391	414406.26	2327956.28	Аналитический метод, 0.1	-
392	414407.09	2327953.80	Аналитический метод, 0.1	-
393	414407.50	2327951.52	Аналитический метод, 0.1	-
394	414409.98	2327948.83	Аналитический метод, 0.1	-
395	414409.98	2327947.16	Аналитический метод, 0.1	-
396	414409.16	2327943.02	Аналитический метод, 0.1	-
397	414406.88	2327935.36	Аналитический метод, 0.1	-
398	414404.20	2327928.11	Аналитический метод, 0.1	-
399	414400.06	2327922.93	Аналитический метод, 0.1	-
400	414395.31	2327920.24	Аналитический метод, 0.1	-
401	414392.62	2327919.20	Аналитический метод, 0.1	-
402	414388.48	2327919.20	Аналитический метод, 0.1	-
403	414383.52	2327921.68	Аналитический метод, 0.1	-
404	414368.44	2327931.22	Аналитический метод, 0.1	-
405	414364.72	2327933.28	Аналитический метод, 0.1	-
406	414362.24	2327934.53	Аналитический метод, 0.1	-

ОПИСАНИЕ МЕСТОПОЛОЖЕНИЯ ГРАНИЦ

деревня Замошье

(наименование объекта)

Сведения о местоположении границ объекта

3. Сведения о характерных точках части (частей) границы объекта

Обозначение характерных точек границ	Координаты, м		Метод определения координат и средняя квадратическая погрешность положения характерной точки (Мt), м	Описание обозначения точки
	Х	У		
1	2	3	4	5
407	414360.17	2327934.53	Аналитический метод, 0.1	-
408	414355.42	2327933.28	Аналитический метод, 0.1	-
409	414346.73	2327930.38	Аналитический метод, 0.1	-
410	414338.46	2327927.28	Аналитический метод, 0.1	-
411	414336.40	2327925.83	Аналитический метод, 0.1	-
412	414335.36	2327924.17	Аналитический метод, 0.1	-
413	414335.16	2327921.68	Аналитический метод, 0.1	-
414	414335.16	2327919.00	Аналитический метод, 0.1	-
415	414336.19	2327915.88	Аналитический метод, 0.1	-
416	414343.22	2327897.87	Аналитический метод, 0.1	-
417	414354.38	2327873.42	Аналитический метод, 0.1	-
418	414356.44	2327864.93	Аналитический метод, 0.1	-
419	414357.68	2327855.60	Аналитический метод, 0.1	-
420	414358.10	2327848.56	Аналитический метод, 0.1	-
421	414357.48	2327846.70	Аналитический метод, 0.1	-
422	414357.07	2327843.82	Аналитический метод, 0.1	-
423	414340.57	2327830.36	Аналитический метод, 0.1	-
424	414339.08	2327830.54	Аналитический метод, 0.1	-
425	414333.09	2327831.78	Аналитический метод, 0.1	-
426	414330.40	2327833.86	Аналитический метод, 0.1	-
427	414329.58	2327836.96	Аналитический метод, 0.1	-
428	414328.34	2327840.69	Аналитический метод, 0.1	-
429	414326.88	2327842.76	Аналитический метод, 0.1	-
430	414322.54	2327844.62	Аналитический метод, 0.1	-
431	414316.34	2327847.52	Аналитический метод, 0.1	-
432	414313.45	2327848.56	Аналитический метод, 0.1	-
433	414310.35	2327848.77	Аналитический метод, 0.1	-
434	414308.08	2327849.81	Аналитический метод, 0.1	-
435	414307.46	2327852.50	Аналитический метод, 0.1	-
436	414308.28	2327856.85	Аналитический метод, 0.1	-

ОПИСАНИЕ МЕСТОПОЛОЖЕНИЯ ГРАНИЦ

деревня Замошье

(наименование объекта)

Сведения о местоположении границ объекта

3. Сведения о характерных точках части (частей) границы объекта

Обозначение характерных точек границ	Координаты, м		Метод определения координат и средняя квадратическая погрешность положения характерной точки (Мt), м	Описание обозначения точки
	X	Y		
1	2	3	4	5
437	414307.66	2327860.58	Аналитический метод, 0.1	-
438	414298.57	2327880.46	Аналитический метод, 0.1	-
439	414294.64	2327889.78	Аналитический метод, 0.1	-
440	414294.44	2327892.68	Аналитический метод, 0.1	-
441	414295.88	2327894.55	Аналитический метод, 0.1	-
442	414298.78	2327895.17	Аналитический метод, 0.1	-
443	414300.43	2327896.42	Аналитический метод, 0.1	-
444	414304.36	2327901.60	Аналитический метод, 0.1	-
445	414307.25	2327906.98	Аналитический метод, 0.1	-
446	414307.25	2327910.71	Аналитический метод, 0.1	-
447	414306.42	2327912.98	Аналитический метод, 0.1	-
448	414303.74	2327914.44	Аналитический метод, 0.1	-
449	414300.64	2327915.26	Аналитический метод, 0.1	-
450	414298.36	2327916.30	Аналитический метод, 0.1	-
451	414296.08	2327917.75	Аналитический метод, 0.1	-
452	414292.98	2327917.96	Аналитический метод, 0.1	-
453	414290.72	2327916.72	Аналитический метод, 0.1	-
454	414287.61	2327915.06	Аналитический метод, 0.1	-
455	414284.72	2327912.98	Аналитический метод, 0.1	-
456	414281.62	2327912.37	Аналитический метод, 0.1	-
457	414278.31	2327910.92	Аналитический метод, 0.1	-
458	414275.62	2327909.26	Аналитический метод, 0.1	-
459	414272.52	2327907.18	Аналитический метод, 0.1	-
460	414269.42	2327906.15	Аналитический метод, 0.1	-
461	414265.28	2327905.53	Аналитический метод, 0.1	-
462	414257.84	2327905.94	Аналитический метод, 0.1	-
463	414251.44	2327907.18	Аналитический метод, 0.1	-
464	414248.34	2327909.26	Аналитический метод, 0.1	-
465	414246.27	2327912.98	Аналитический метод, 0.1	-
466	414245.44	2327917.75	Аналитический метод, 0.1	-

ОПИСАНИЕ МЕСТОПОЛОЖЕНИЯ ГРАНИЦ

деревня Замошье

(наименование объекта)

Сведения о местоположении границ объекта

3. Сведения о характерных точках части (частей) границы объекта

Обозначение характерных точек границ	Координаты, м		Метод определения координат и средняя квадратическая погрешность положения характерной точки (Mt), м	Описание обозначения точки
	X	Y		
1	2	3	4	5
467	414245.86	2327927.08	Аналитический метод, 0.1	-
468	414247.92	2327937.22	Аналитический метод, 0.1	-
469	414250.82	2327947.38	Аналитический метод, 0.1	-
470	414253.09	2327951.93	Аналитический метод, 0.1	-
471	414256.40	2327955.66	Аналитический метод, 0.1	-
472	414260.74	2327957.94	Аналитический метод, 0.1	-
473	414288.44	2327969.96	Аналитический метод, 0.1	-
474	414285.54	2327979.28	Аналитический метод, 0.1	-
475	414279.96	2327993.36	Аналитический метод, 0.1	-
476	414276.66	2327998.54	Аналитический метод, 0.1	-
477	414272.11	2328003.51	Аналитический метод, 0.1	-
478	414265.28	2328009.72	Аналитический метод, 0.1	-
479	414263.42	2328012.00	Аналитический метод, 0.1	-
480	414263.42	2328013.04	Аналитический метод, 0.1	-
481	414265.50	2328014.69	Аналитический метод, 0.1	-
482	414270.87	2328016.56	Аналитический метод, 0.1	-
483	414289.68	2328023.40	Аналитический метод, 0.1	-
484	414311.38	2328030.65	Аналитический метод, 0.1	-
485	414315.52	2328031.89	Аналитический метод, 0.1	-
486	414323.58	2328033.34	Аналитический метод, 0.1	-
487	414338.05	2328036.45	Аналитический метод, 0.1	-
488	414349.21	2328039.14	Аналитический метод, 0.1	-
489	414356.24	2328041.84	Аналитический метод, 0.1	-
490	414366.78	2328046.81	Аналитический метод, 0.1	-
491	414380.63	2328055.92	Аналитический метод, 0.1	-
492	414396.34	2328066.90	Аналитический метод, 0.1	-
493	414396.76	2328068.76	Аналитический метод, 0.1	-
494	414404.61	2328109.98	Аналитический метод, 0.1	-
495	414478.46	2328109.15	Аналитический метод, 0.1	-
496	414486.52	2328109.57	Аналитический метод, 0.1	-

ОПИСАНИЕ МЕСТОПОЛОЖЕНИЯ ГРАНИЦ

деревня Замошье

(наименование объекта)

Сведения о местоположении границ объекта

3. Сведения о характерных точках части (частей) границы объекта

Обозначение характерных точек границ	Координаты, м		Метод определения координат и средняя квадратическая погрешность положения характерной точки (Mt), м	Описание обозначения точки
	X	Y		
1	2	3	4	5
497	414489.62	2328110.19	Аналитический метод, 0.1	-
498	414492.00	2328111.12	Аналитический метод, 0.1	-
499	414493.44	2328112.16	Аналитический метод, 0.1	-
500	414495.10	2328114.34	Аналитический метод, 0.1	-
501	414496.86	2328117.24	Аналитический метод, 0.1	-
502	414499.02	2328121.80	Аналитический метод, 0.1	-
503	414500.99	2328127.80	Аналитический метод, 0.1	-
504	414502.96	2328134.12	Аналитический метод, 0.1	-
505	414504.20	2328139.71	Аналитический метод, 0.1	-
506	414505.85	2328146.34	Аналитический метод, 0.1	-
507	414507.92	2328151.31	Аналитический метод, 0.1	-
508	414511.64	2328157.32	Аналитический метод, 0.1	-
509	414515.15	2328161.67	Аналитический метод, 0.1	-
510	414518.25	2328164.15	Аналитический метод, 0.1	-
511	414524.24	2328167.37	Аналитический метод, 0.1	-
512	414530.24	2328170.37	Аналитический метод, 0.1	-
513	414535.72	2328174.20	Аналитический метод, 0.1	-
514	414542.33	2328180.72	Аналитический метод, 0.1	-
515	414546.78	2328186.22	Аналитический метод, 0.1	-
516	414550.08	2328191.50	Аналитический метод, 0.1	-
517	414553.50	2328201.03	Аналитический метод, 0.1	-
518	414557.58	2328210.56	Аналитический метод, 0.1	-
519	414560.58	2328214.81	Аналитический метод, 0.1	-
520	414563.16	2328218.12	Аналитический метод, 0.1	-
521	414567.92	2328221.64	Аналитический метод, 0.1	-
522	414589.00	2328238.21	Аналитический метод, 0.1	-
523	414604.92	2328248.57	Аналитический метод, 0.1	-
524	414610.29	2328251.47	Аналитический метод, 0.1	-
525	414614.63	2328252.92	Аналитический метод, 0.1	-
526	414619.38	2328253.34	Аналитический метод, 0.1	-

ОПИСАНИЕ МЕСТОПОЛОЖЕНИЯ ГРАНИЦ

деревня Замошье

(наименование объекта)

Сведения о местоположении границ объекта

3. Сведения о характерных точках части (частей) границы объекта

Обозначение характерных точек границ	Координаты, м		Метод определения координат и средняя квадратическая погрешность положения характерной точки (Mt), м	Описание обозначения точки
	X	Y		
1	2	3	4	5
527	414624.96	2328251.88	Аналитический метод, 0.1	-
528	414630.96	2328248.36	Аналитический метод, 0.1	-
529	414638.20	2328246.70	Аналитический метод, 0.1	-
530	414652.66	2328245.88	Аналитический метод, 0.1	-
531	414661.34	2328245.46	Аналитический метод, 0.1	-
532	414666.52	2328246.08	Аналитический метод, 0.1	-
533	414683.46	2328251.47	Аналитический метод, 0.1	-
534	414698.76	2328256.65	Аналитический метод, 0.1	-
221	414707.88	2328260.36	Аналитический метод, 0.1	-
Часть 4				
535	414959.15	2328713.54	Аналитический метод, 0.1	-
536	414982.00	2328712.43	Аналитический метод, 0.1	-
537	415057.71	2328609.48	Аналитический метод, 0.1	-
538	415120.25	2328523.83	Аналитический метод, 0.1	-
539	415128.32	2328511.28	Аналитический метод, 0.1	-
540	415116.30	2328507.63	Аналитический метод, 0.1	-
541	415113.20	2328506.60	Аналитический метод, 0.1	-
542	415106.79	2328502.46	Аналитический метод, 0.1	-
543	415104.93	2328500.60	Аналитический метод, 0.1	-
544	415103.69	2328499.56	Аналитический метод, 0.1	-
545	415101.21	2328498.73	Аналитический метод, 0.1	-
546	415091.91	2328497.48	Аналитический метод, 0.1	-
547	415087.78	2328496.87	Аналитический метод, 0.1	-
548	415084.26	2328495.83	Аналитический метод, 0.1	-
549	415081.16	2328494.38	Аналитический метод, 0.1	-
550	415079.71	2328492.93	Аналитический метод, 0.1	-
551	415078.88	2328490.24	Аналитический метод, 0.1	-
552	415078.88	2328485.88	Аналитический метод, 0.1	-
553	415079.92	2328481.74	Аналитический метод, 0.1	-
554	415081.78	2328476.98	Аналитический метод, 0.1	-

ОПИСАНИЕ МЕСТОПОЛОЖЕНИЯ ГРАНИЦ

деревня Замошье

(наименование объекта)

Сведения о местоположении границ объекта

3. Сведения о характерных точках части (частей) границы объекта

Обозначение характерных точек границ	Координаты, м		Метод определения координат и средняя квадратическая погрешность положения характерной точки (Мt), м	Описание обозначения точки
	Х	У		
1	2	3	4	5
555	415082.60	2328474.70	Аналитический метод, 0.1	-
556	415082.82	2328472.63	Аналитический метод, 0.1	-
557	415082.20	2328470.14	Аналитический метод, 0.1	-
558	415080.74	2328469.52	Аналитический метод, 0.1	-
559	415074.34	2328468.90	Аналитический метод, 0.1	-
560	415069.38	2328469.73	Аналитический метод, 0.1	-
561	415066.48	2328470.56	Аналитический метод, 0.1	-
562	415055.74	2328476.15	Аналитический метод, 0.1	-
563	415052.42	2328476.98	Аналитический метод, 0.1	-
564	415040.44	2328479.67	Аналитический метод, 0.1	-
565	415026.59	2328484.85	Аналитический метод, 0.1	-
566	415021.42	2328485.47	Аналитический метод, 0.1	-
567	415016.46	2328485.06	Аналитический метод, 0.1	-
568	415009.64	2328481.95	Аналитический метод, 0.1	-
569	415000.75	2328475.32	Аналитический метод, 0.1	-
570	414997.44	2328473.25	Аналитический метод, 0.1	-
571	414992.90	2328472.22	Аналитический метод, 0.1	-
572	414987.32	2328471.80	Аналитический метод, 0.1	-
573	414984.42	2328470.56	Аналитический метод, 0.1	-
574	414980.28	2328466.21	Аналитический метод, 0.1	-
575	414975.53	2328460.82	Аналитический метод, 0.1	-
576	414973.46	2328459.58	Аналитический метод, 0.1	-
577	414966.64	2328458.54	Аналитический метод, 0.1	-
578	414959.20	2328458.75	Аналитический метод, 0.1	-
579	414955.07	2328460.20	Аналитический метод, 0.1	-
580	414945.36	2328466.00	Аналитический метод, 0.1	-
581	414938.74	2328472.63	Аналитический метод, 0.1	-
582	414934.81	2328478.85	Аналитический метод, 0.1	-
583	414933.78	2328483.61	Аналитический метод, 0.1	-
584	414933.57	2328489.20	Аналитический метод, 0.1	-

ОПИСАНИЕ МЕСТОПОЛОЖЕНИЯ ГРАНИЦ

деревня Замошье

(наименование объекта)

Сведения о местоположении границ объекта

3. Сведения о характерных точках части (частей) границы объекта

Обозначение характерных точек границ	Координаты, м		Метод определения координат и средняя квадратическая погрешность положения характерной точки (Mt), м	Описание обозначения точки
	X	Y		
1	2	3	4	5
585	414935.22	2328495.62	Аналитический метод, 0.1	-
586	414939.56	2328503.28	Аналитический метод, 0.1	-
587	414944.11	2328509.50	Аналитический метод, 0.1	-
588	414969.54	2328535.18	Аналитический метод, 0.1	-
589	414990.13	2328558.60	Аналитический метод, 0.1	-
590	414991.74	2328561.86	Аналитический метод, 0.1	-
591	414991.94	2328564.40	Аналитический метод, 0.1	-
592	414990.84	2328569.11	Аналитический метод, 0.1	-
593	414990.56	2328570.07	Аналитический метод, 0.1	-
594	414975.02	2328625.67	Аналитический метод, 0.1	-
595	414974.76	2328626.64	Аналитический метод, 0.1	-
596	414957.80	2328678.38	Аналитический метод, 0.1	-
597	414951.50	2328701.63	Аналитический метод, 0.1	-
598	414951.40	2328703.28	Аналитический метод, 0.1	-
599	414951.81	2328706.40	Аналитический метод, 0.1	-
600	414952.84	2328708.88	Аналитический метод, 0.1	-
601	414954.40	2328711.06	Аналитический метод, 0.1	-
602	414956.26	2328712.71	Аналитический метод, 0.1	-
603	414957.80	2328713.34	Аналитический метод, 0.1	-
535	414959.15	2328713.54	Аналитический метод, 0.1	-
Часть 5				
604	415227.14	2328576.92	Аналитический метод, 0.1	-
605	415232.72	2328576.52	Аналитический метод, 0.1	-
606	415235.98	2328576.00	Аналитический метод, 0.1	-
607	415238.26	2328574.75	Аналитический метод, 0.1	-
608	415239.80	2328572.99	Аналитический метод, 0.1	-
609	415241.66	2328569.58	Аналитический метод, 0.1	-
610	415242.18	2328566.26	Аналитический метод, 0.1	-
611	415241.77	2328561.81	Аналитический метод, 0.1	-
612	415238.77	2328552.90	Аналитический метод, 0.1	-

ОПИСАНИЕ МЕСТОПОЛОЖЕНИЯ ГРАНИЦ

деревня Замошье

(наименование объекта)

Сведения о местоположении границ объекта

3. Сведения о характерных точках части (частей) границы объекта

Обозначение характерных точек границ	Координаты, м		Метод определения координат и средняя квадратическая погрешность положения характерной точки (Mt), м	Описание обозначения точки
	X	Y		
1	2	3	4	5
613	415233.81	2328543.48	Аналитический метод, 0.1	-
614	415232.36	2328538.30	Аналитический метод, 0.1	-
615	415232.26	2328533.84	Аналитический метод, 0.1	-
616	415232.98	2328531.04	Аналитический метод, 0.1	-
617	415234.84	2328529.08	Аналитический метод, 0.1	-
618	415237.32	2328527.32	Аналитический метод, 0.1	-
619	415240.22	2328525.97	Аналитический метод, 0.1	-
620	415243.94	2328525.66	Аналитический метод, 0.1	-
621	415250.35	2328526.80	Аналитический метод, 0.1	-
622	415255.93	2328528.14	Аналитический метод, 0.1	-
623	415267.20	2328531.15	Аналитический метод, 0.1	-
624	415273.08	2328531.98	Аналитический метод, 0.1	-
625	415277.02	2328531.77	Аналитический метод, 0.1	-
626	415280.32	2328530.94	Аналитический метод, 0.1	-
627	415283.00	2328529.70	Аналитический метод, 0.1	-
628	415284.56	2328528.04	Аналитический метод, 0.1	-
629	415285.08	2328525.35	Аналитический метод, 0.1	-
630	415284.46	2328521.52	Аналитический метод, 0.1	-
631	415283.94	2328517.48	Аналитический метод, 0.1	-
632	415283.73	2328515.92	Аналитический метод, 0.1	-
633	415284.14	2328513.44	Аналитический метод, 0.1	-
634	415285.28	2328510.95	Аналитический метод, 0.1	-
635	415287.04	2328508.67	Аналитический метод, 0.1	-
636	415289.62	2328507.74	Аналитический метод, 0.1	-
637	415293.44	2328507.85	Аналитический метод, 0.1	-
638	415297.58	2328508.57	Аналитический метод, 0.1	-
639	415303.26	2328510.54	Аналитический метод, 0.1	-
640	415308.33	2328513.23	Аналитический метод, 0.1	-
641	415319.08	2328520.48	Аналитический метод, 0.1	-
642	415328.59	2328492.33	Аналитический метод, 0.1	-

ОПИСАНИЕ МЕСТОПОЛОЖЕНИЯ ГРАНИЦ

деревня Замошье

(наименование объекта)

Сведения о местоположении границ объекта

3. Сведения о характерных точках части (частей) границы объекта

Обозначение характерных точек границ	Координаты, м		Метод определения координат и средняя квадратическая погрешность положения характерной точки (Mt), м	Описание обозначения точки
	X	Y		
1	2	3	4	5
643	415255.53	2328463.85	Аналитический метод, 0.1	-
644	415255.53	2328463.85	Аналитический метод, 0.1	-
645	415201.46	2328440.05	Аналитический метод, 0.1	-
646	415195.56	2328437.72	Аналитический метод, 0.1	-
647	415187.24	2328451.58	Аналитический метод, 0.1	-
648	415159.04	2328498.65	Аналитический метод, 0.1	-
649	415148.98	2328514.28	Аналитический метод, 0.1	-
650	415153.92	2328518.00	Аналитический метод, 0.1	-
651	415155.94	2328519.86	Аналитический метод, 0.1	-
652	415168.34	2328534.67	Аналитический метод, 0.1	-
653	415173.50	2328542.64	Аналитический метод, 0.1	-
654	415182.80	2328555.28	Аналитический метод, 0.1	-
655	415187.56	2328560.77	Аналитический метод, 0.1	-
656	415190.04	2328562.84	Аналитический метод, 0.1	-
657	415193.76	2328565.64	Аналитический метод, 0.1	-
658	415200.90	2328569.37	Аналитический метод, 0.1	-
659	415211.44	2328574.02	Аналитический метод, 0.1	-
660	415220.84	2328576.62	Аналитический метод, 0.1	-
604	415227.14	2328576.92	Аналитический метод, 0.1	-

ОПИСАНИЕ МЕСТОПОЛОЖЕНИЯ ГРАНИЦ

деревня Замошье

(наименование объекта)

Сведения о местоположении измененных (уточненных) границ объекта

1. Система координат -

2. Сведения о характерных точках границ объекта

Обозначение характерных точек границ	Существующие координаты, м		Измененные (уточненные) координаты, м		Метод определения координат и средняя квадратическая погрешность положения характерной точки (Mt), м	Описание обозначения точки
	X	Y	X	Y		
1	2	3	4	5	6	7
-	-	-	-	-	-	-

3. Сведения о характерных точках части (частей) границы объекта

Обозначение характерных точек границ	Существующие координаты, м		Измененные (уточненные) координаты, м		Метод определения координат и средняя квадратическая погрешность положения характерной точки (Mt), м	Описание обозначения точки
	X	Y	X	Y		
1	2	3	4	5	6	7
-	-	-	-	-	-	-

ОПИСАНИЕ МЕСТОПОЛОЖЕНИЯ ГРАНИЦ

деревня Замощье

(наименование объекта)

План границ объекта



Масштаб 1:8000

Условные обозначения

- - Характерная точка границы, сведения о которой позволяют однозначно определить ее положение на местности
- 1 - Обозначение новой характерной точки
- - Граница населенного пункта

Подпись _____

Дата " ____ " ____ г.

Место для оттиска печати лица, составившего карту (план) объекта

ОПИСАНИЕ МЕСТОПОЛОЖЕНИЯ ГРАНИЦ**деревня Заовражье**

(наименование объекта, местоположение границ которого описано (далее - объект))

Сведения об объекте

№ п/п	Характеристики объекта	Описание характеристик
1	2	3
1.	Местоположение объекта	187414, Ленинградская область, район Волховский, сельсовет Бережковский, деревня Заовражье
2.	Площадь объекта +/- величина погрешности определения площади (Р +/- Дельта Р)	52702 +/- 21 м ²
3.	Иные характеристики объекта	-

ОПИСАНИЕ МЕСТОПОЛОЖЕНИЯ ГРАНИЦ

деревня Заовражье

(наименование объекта)

Сведения о местоположении границ объекта

1. Система координат МСК 47 зона 2

2. Сведения о характерных точках границ объекта

Обозначение характерных точек границ	Координаты, м		Метод определения координат и средняя квадратическая погрешность положения характерной точки (Mt), м	Описание обозначения точки
	X	Y		
1	2	3	4	5
-	-	-	-	-

3. Сведения о характерных точках части (частей) границы объекта

Обозначение характерных точек границ	Координаты, м		Метод определения координат и средняя квадратическая погрешность положения характерной точки (Mt), м	Описание обозначения точки
	X	Y		
1	2	3	4	5
Часть 1				
1	411500.38	2323809.37	Аналитический метод, 0.1	-
2	411497.28	2323808.75	Аналитический метод, 0.1	-
3	411494.17	2323807.30	Аналитический метод, 0.1	-
4	411491.69	2323805.22	Аналитический метод, 0.1	-
5	411490.04	2323802.54	Аналитический метод, 0.1	-
6	411488.59	2323799.42	Аналитический метод, 0.1	-
7	411488.59	2323795.70	Аналитический метод, 0.1	-
8	411489.00	2323788.86	Аналитический метод, 0.1	-
9	411489.83	2323778.09	Аналитический метод, 0.1	-
10	411489.62	2323772.50	Аналитический метод, 0.1	-
11	411488.18	2323767.52	Аналитический метод, 0.1	-
12	411486.11	2323764.00	Аналитический метод, 0.1	-
13	411484.46	2323762.76	Аналитический метод, 0.1	-
14	411482.18	2323761.93	Аналитический метод, 0.1	-
15	411477.64	2323761.72	Аналитический метод, 0.1	-
16	411468.95	2323761.31	Аналитический метод, 0.1	-
17	411466.88	2323760.90	Аналитический метод, 0.1	-
18	411462.34	2323759.65	Аналитический метод, 0.1	-
19	411458.82	2323759.86	Аналитический метод, 0.1	-
20	411457.17	2323761.31	Аналитический метод, 0.1	-

ОПИСАНИЕ МЕСТОПОЛОЖЕНИЯ ГРАНИЦ

деревня Заовражье

(наименование объекта)

Сведения о местоположении границ объекта

3. Сведения о характерных точках части (частей) границы объекта

Обозначение характерных точек границ	Координаты, м		Метод определения координат и средняя квадратическая погрешность положения характерной точки (Mt), м	Описание обозначения точки
	X	Y		
1	2	3	4	5
21	411455.52	2323764.83	Аналитический метод, 0.1	-
22	411455.10	2323771.46	Аналитический метод, 0.1	-
23	411455.31	2323784.51	Аналитический метод, 0.1	-
24	411454.69	2323787.00	Аналитический метод, 0.1	-
25	411452.42	2323787.83	Аналитический метод, 0.1	-
26	411450.34	2323787.20	Аналитический метод, 0.1	-
27	411445.38	2323784.10	Аналитический метод, 0.1	-
28	411439.18	2323779.96	Аналитический метод, 0.1	-
29	411436.29	2323778.92	Аналитический метод, 0.1	-
30	411431.74	2323777.88	Аналитический метод, 0.1	-
31	411429.88	2323778.30	Аналитический метод, 0.1	-
32	411427.20	2323780.37	Аналитический метод, 0.1	-
33	411423.88	2323784.51	Аналитический метод, 0.1	-
34	411418.51	2323794.46	Аналитический метод, 0.1	-
35	411416.65	2323796.52	Аналитический метод, 0.1	-
36	411413.76	2323798.18	Аналитический метод, 0.1	-
37	411410.66	2323797.98	Аналитический метод, 0.1	-
38	411401.76	2323796.52	Аналитический метод, 0.1	-
39	411394.53	2323794.25	Аналитический метод, 0.1	-
40	411393.08	2323792.59	Аналитический метод, 0.1	-
41	411391.43	2323789.28	Аналитический метод, 0.1	-
42	411389.16	2323784.31	Аналитический метод, 0.1	-
43	411386.68	2323779.96	Аналитический метод, 0.1	-
44	411384.82	2323778.09	Аналитический метод, 0.1	-
45	411381.72	2323775.60	Аналитический метод, 0.1	-
46	411376.13	2323772.08	Аналитический метод, 0.1	-
47	411374.89	2323768.36	Аналитический метод, 0.1	-
48	411375.10	2323763.59	Аналитический метод, 0.1	-
49	411376.96	2323755.92	Аналитический метод, 0.1	-
50	411379.02	2323746.19	Аналитический метод, 0.1	-

ОПИСАНИЕ МЕСТОПОЛОЖЕНИЯ ГРАНИЦ

деревня Заовражье

(наименование объекта)

Сведения о местоположении границ объекта

3. Сведения о характерных точках части (частей) границы объекта

Обозначение характерных точек границ	Координаты, м		Метод определения координат и средняя квадратическая погрешность положения характерной точки (Mt), м	Описание обозначения точки
	X	Y		
1	2	3	4	5
51	411379.86	2323738.52	Аналитический метод, 0.1	-
52	411379.86	2323728.78	Аналитический метод, 0.1	-
53	411379.24	2323724.64	Аналитический метод, 0.1	-
54	411377.78	2323722.37	Аналитический метод, 0.1	-
55	411375.72	2323720.30	Аналитический метод, 0.1	-
56	411372.20	2323717.81	Аналитический метод, 0.1	-
57	411366.62	2323715.32	Аналитический метод, 0.1	-
58	411364.56	2323714.08	Аналитический метод, 0.1	-
59	411363.52	2323711.18	Аналитический метод, 0.1	-
60	411362.90	2323706.83	Аналитический метод, 0.1	-
61	411362.28	2323702.89	Аналитический метод, 0.1	-
62	411360.42	2323699.58	Аналитический метод, 0.1	-
63	411358.98	2323697.92	Аналитический метод, 0.1	-
64	411356.08	2323694.35	Аналитический метод, 0.1	-
65	411333.98	2323689.72	Аналитический метод, 0.1	-
66	411324.52	2323685.75	Аналитический метод, 0.1	-
67	411298.45	2323674.81	Аналитический метод, 0.1	-
68	411263.36	2323651.42	Аналитический метод, 0.1	-
69	411245.48	2323639.51	Аналитический метод, 0.1	-
70	411273.32	2323572.43	Аналитический метод, 0.1	-
71	411296.41	2323584.94	Аналитический метод, 0.1	-
72	411335.79	2323606.27	Аналитический метод, 0.1	-
73	411337.60	2323602.95	Аналитический метод, 0.1	-
74	411366.67	2323622.27	Аналитический метод, 0.1	-
75	411398.91	2323643.68	Аналитический метод, 0.1	-
76	411402.19	2323645.62	Аналитический метод, 0.1	-
77	411405.60	2323647.93	Аналитический метод, 0.1	-
78	411408.38	2323642.82	Аналитический метод, 0.1	-
79	411423.47	2323615.88	Аналитический метод, 0.1	-
80	411433.60	2323587.72	Аналитический метод, 0.1	-

ОПИСАНИЕ МЕСТОПОЛОЖЕНИЯ ГРАНИЦ

деревня Заовражье

(наименование объекта)

Сведения о местоположении границ объекта

3. Сведения о характерных точках части (частей) границы объекта

Обозначение характерных точек границ	Координаты, м		Метод определения координат и средняя квадратическая погрешность положения характерной точки (Mt), м	Описание обозначения точки
	X	Y		
1	2	3	4	5
81	411450.56	2323543.80	Аналитический метод, 0.1	-
82	411468.97	2323480.14	Аналитический метод, 0.1	-
83	411504.30	2323494.25	Аналитический метод, 0.1	-
84	411500.15	2323506.74	Аналитический метод, 0.1	-
85	411528.95	2323521.30	Аналитический метод, 0.1	-
86	411533.63	2323512.03	Аналитический метод, 0.1	-
87	411559.36	2323523.97	Аналитический метод, 0.1	-
88	411554.86	2323531.96	Аналитический метод, 0.1	-
89	411599.23	2323544.19	Аналитический метод, 0.1	-
90	411608.43	2323550.36	Аналитический метод, 0.1	-
91	411570.02	2323604.62	Аналитический метод, 0.1	-
92	411548.34	2323594.96	Аналитический метод, 0.1	-
93	411513.81	2323651.52	Аналитический метод, 0.1	-
94	411528.28	2323659.39	Аналитический метод, 0.1	-
95	411567.14	2323665.40	Аналитический метод, 0.1	-
96	411562.39	2323678.86	Аналитический метод, 0.1	-
97	411558.46	2323685.90	Аналитический метод, 0.1	-
98	411554.54	2323691.50	Аналитический метод, 0.1	-
99	411552.47	2323695.85	Аналитический метод, 0.1	-
100	411551.44	2323699.58	Аналитический метод, 0.1	-
101	411551.23	2323703.10	Аналитический метод, 0.1	-
102	411552.26	2323705.38	Аналитический метод, 0.1	-
103	411554.33	2323706.00	Аналитический метод, 0.1	-
104	411558.46	2323705.17	Аналитический метод, 0.1	-
105	411563.84	2323703.92	Аналитический метод, 0.1	-
106	411567.56	2323703.52	Аналитический метод, 0.1	-
107	411569.42	2323704.55	Аналитический метод, 0.1	-
108	411571.90	2323707.45	Аналитический метод, 0.1	-
109	411581.62	2323722.37	Аналитический метод, 0.1	-
110	411582.65	2323725.88	Аналитический метод, 0.1	-

ОПИСАНИЕ МЕСТОПОЛОЖЕНИЯ ГРАНИЦ

деревня Заовражье

(наименование объекта)

Сведения о местоположении границ объекта

3. Сведения о характерных точках части (частей) границы объекта

Обозначение характерных точек границ	Координаты, м		Метод определения координат и средняя квадратическая погрешность положения характерной точки (Mt), м	Описание обозначения точки
	X	Y		
1	2	3	4	5
111	411582.86	2323727.96	Аналитический метод, 0.1	-
112	411582.24	2323730.44	Аналитический метод, 0.1	-
113	411574.18	2323750.74	Аналитический метод, 0.1	-
114	411572.32	2323753.64	Аналитический метод, 0.1	-
115	411571.08	2323754.26	Аналитический метод, 0.1	-
116	411567.76	2323754.26	Аналитический метод, 0.1	-
117	411564.25	2323755.10	Аналитический метод, 0.1	-
118	411562.60	2323755.92	Аналитический метод, 0.1	-
119	411561.77	2323757.16	Аналитический метод, 0.1	-
120	411561.77	2323763.38	Аналитический метод, 0.1	-
121	411560.53	2323766.49	Аналитический метод, 0.1	-
122	411558.46	2323768.14	Аналитический метод, 0.1	-
123	411554.12	2323768.56	Аналитический метод, 0.1	-
124	411546.68	2323768.14	Аналитический метод, 0.1	-
125	411540.27	2323766.08	Аналитический метод, 0.1	-
126	411528.70	2323762.35	Аналитический метод, 0.1	-
127	411523.12	2323761.31	Аналитический метод, 0.1	-
128	411518.15	2323761.52	Аналитический метод, 0.1	-
129	411514.22	2323762.76	Аналитический метод, 0.1	-
130	411511.12	2323765.66	Аналитический метод, 0.1	-
131	411509.47	2323768.76	Аналитический метод, 0.1	-
132	411508.23	2323773.33	Аналитический метод, 0.1	-
133	411508.23	2323779.54	Аналитический метод, 0.1	-
134	411508.23	2323793.84	Аналитический метод, 0.1	-
135	411507.40	2323799.63	Аналитический метод, 0.1	-
136	411505.54	2323806.06	Аналитический метод, 0.1	-
137	411503.68	2323808.54	Аналитический метод, 0.1	-
1	411500.38	2323809.37	Аналитический метод, 0.1	-

ОПИСАНИЕ МЕСТОПОЛОЖЕНИЯ ГРАНИЦ

деревня Заовражье

(наименование объекта)

Сведения о местоположении измененных (уточненных) границ объекта

1. Система координат -

2. Сведения о характерных точках границ объекта

Обозначение характерных точек границ	Существующие координаты, м		Измененные (уточненные) координаты, м		Метод определения координат и средняя квадратическая погрешность положения характерной точки (Mt), м	Описание обозначения точки
	X	Y	X	Y		
1	2	3	4	5	6	7
-	-	-	-	-	-	-

3. Сведения о характерных точках части (частей) границы объекта

Обозначение характерных точек границ	Существующие координаты, м		Измененные (уточненные) координаты, м		Метод определения координат и средняя квадратическая погрешность положения характерной точки (Mt), м	Описание обозначения точки
	X	Y	X	Y		
1	2	3	4	5	6	7
-	-	-	-	-	-	-

ОПИСАНИЕ МЕСТОПОЛОЖЕНИЯ ГРАНИЦ

деревня Заовражье

(наименование объекта)

План границ объекта



Масштаб 1:3500

Условные обозначения

- - Характерная точка границы, сведения о которой позволяют однозначно определить ее положение на местности
- 1 - Обозначение новой характерной точки
- - Граница населенного пункта

Подпись _____

Дата "____" _____ г.

Место для оттиска печати лица, составившего карту (план) объекта

ОПИСАНИЕ МЕСТОПОЛОЖЕНИЯ ГРАНИЦ**деревня Запорожье**

(наименование объекта, местоположение границ которого описано (далее - объект))

Сведения об объекте

№ п/п	Характеристики объекта	Описание характеристик
1	2	3
1.	Местоположение объекта	187406, Ленинградская область, район Волховский, сельсовет Бережковский, деревня Запорожье
2.	Площадь объекта +/- величина погрешности определения площади (Р +/- Дельта Р)	408593 +/- 160 м ²
3.	Иные характеристики объекта	-

ОПИСАНИЕ МЕСТОПОЛОЖЕНИЯ ГРАНИЦ

деревня Запорожье

(наименование объекта)

Сведения о местоположении границ объекта

1. Система координат МСК 47 зона 2

2. Сведения о характерных точках границ объекта

Обозначение характерных точек границ	Координаты, м		Метод определения координат и средняя квадратическая погрешность положения характерной точки (Mt), м	Описание обозначения точки
	X	Y		
1	2	3	4	5
-	-	-	-	-

3. Сведения о характерных точках части (частей) границы объекта

Обозначение характерных точек границ	Координаты, м		Метод определения координат и средняя квадратическая погрешность положения характерной точки (Mt), м	Описание обозначения точки
	X	Y		
1	2	3	4	5
Часть 1				
1	426648.05	2329457.48	Аналитический метод, 0.1	-
2	426633.29	2329454.14	Аналитический метод, 0.1	-
3	426634.53	2329337.80	Аналитический метод, 0.1	-
4	426635.37	2329259.39	Аналитический метод, 0.1	-
5	426584.99	2329257.89	Аналитический метод, 0.1	-
6	426567.57	2329261.38	Аналитический метод, 0.1	-
7	426553.72	2329263.56	Аналитический метод, 0.1	-
8	426469.80	2329275.78	Аналитический метод, 0.1	-
9	426444.17	2329279.72	Аналитический метод, 0.1	-
10	426430.74	2329279.92	Аналитический метод, 0.1	-
11	426412.75	2329279.51	Аналитический метод, 0.1	-
12	426392.90	2329276.61	Аналитический метод, 0.1	-
13	426372.44	2329285.93	Аналитический метод, 0.1	-
14	426356.12	2329295.88	Аналитический метод, 0.1	-
15	426354.00	2329297.28	Аналитический метод, 0.1	-
16	426339.19	2329299.17	Аналитический метод, 0.1	-
17	426339.11	2329291.38	Аналитический метод, 0.1	-
18	426274.56	2329291.71	Аналитический метод, 0.1	-
19	426251.09	2329278.32	Аналитический метод, 0.1	-
20	426187.18	2329374.48	Аналитический метод, 0.1	-

ОПИСАНИЕ МЕСТОПОЛОЖЕНИЯ ГРАНИЦ

деревня Запорожье

(наименование объекта)

Сведения о местоположении границ объекта

3. Сведения о характерных точках части (частей) границы объекта

Обозначение характерных точек границ	Координаты, м		Метод определения координат и средняя квадратическая погрешность положения характерной точки (Mt), м	Описание обозначения точки
	X	Y		
1	2	3	4	5
21	426139.64	2329356.99	Аналитический метод, 0.1	-
22	426126.00	2329353.26	Аналитический метод, 0.1	-
23	426099.96	2329345.81	Аналитический метод, 0.1	-
24	426077.01	2329340.83	Аналитический метод, 0.1	-
25	426046.62	2329332.13	Аналитический метод, 0.1	-
26	426028.44	2329327.37	Аналитический метод, 0.1	-
27	426027.94	2329327.06	Аналитический метод, 0.1	-
28	426027.56	2329328.84	Аналитический метод, 0.1	-
29	425998.30	2329321.12	Аналитический метод, 0.1	-
30	425999.71	2329314.68	Аналитический метод, 0.1	-
31	425963.00	2329307.67	Аналитический метод, 0.1	-
32	425963.46	2329261.18	Аналитический метод, 0.1	-
33	425975.81	2329248.65	Аналитический метод, 0.1	-
34	425991.64	2329229.16	Аналитический метод, 0.1	-
35	426035.19	2329181.32	Аналитический метод, 0.1	-
36	426036.64	2329177.80	Аналитический метод, 0.1	-
37	426036.64	2329172.41	Аналитический метод, 0.1	-
38	426033.54	2329164.54	Аналитический метод, 0.1	-
39	426024.24	2329142.58	Аналитический метод, 0.1	-
40	426022.16	2329133.46	Аналитический метод, 0.1	-
41	426021.34	2329111.50	Аналитический метод, 0.1	-
42	426022.78	2329101.14	Аналитический метод, 0.1	-
43	426021.96	2329084.98	Аналитический метод, 0.1	-
44	426021.96	2329068.42	Аналитический метод, 0.1	-
45	426022.78	2329062.20	Аналитический метод, 0.1	-
46	426024.02	2329059.72	Аналитический метод, 0.1	-
47	426024.02	2329058.26	Аналитический метод, 0.1	-
48	426025.64	2329059.92	Аналитический метод, 0.1	-
49	426026.78	2329060.12	Аналитический метод, 0.1	-
50	426028.34	2329059.70	Аналитический метод, 0.1	-

ОПИСАНИЕ МЕСТОПОЛОЖЕНИЯ ГРАНИЦ

деревня Запорожье

(наименование объекта)

Сведения о местоположении границ объекта

3. Сведения о характерных точках части (частей) границы объекта

Обозначение характерных точек границ	Координаты, м		Метод определения координат и средняя квадратическая погрешность положения характерной точки (Mt), м	Описание обозначения точки
	X	Y		
1	2	3	4	5
51	426032.78	2329057.84	Аналитический метод, 0.1	-
52	426041.88	2329055.46	Аналитический метод, 0.1	-
53	426048.18	2329054.63	Аналитический метод, 0.1	-
54	426061.10	2329053.49	Аналитический метод, 0.1	-
55	426120.42	2329048.31	Аналитический метод, 0.1	-
56	426181.81	2329047.28	Аналитический метод, 0.1	-
57	426254.98	2329046.04	Аналитический метод, 0.1	-
58	426258.29	2329045.00	Аналитический метод, 0.1	-
59	426265.32	2329043.34	Аналитический метод, 0.1	-
60	426271.32	2329042.10	Аналитический метод, 0.1	-
61	426288.47	2329041.06	Аналитический метод, 0.1	-
62	426351.10	2329037.33	Аналитический метод, 0.1	-
63	426367.43	2329034.85	Аналитический метод, 0.1	-
64	426383.56	2329033.40	Аналитический метод, 0.1	-
65	426399.68	2329031.94	Аналитический метод, 0.1	-
66	426430.06	2329027.60	Аналитический метод, 0.1	-
67	426451.14	2329023.87	Аналитический метод, 0.1	-
68	426460.86	2329023.24	Аналитический метод, 0.1	-
69	426470.16	2329022.00	Аналитический метод, 0.1	-
70	426486.90	2329019.31	Аналитический метод, 0.1	-
71	426517.91	2329013.92	Аналитический метод, 0.1	-
72	426533.00	2329010.40	Аналитический метод, 0.1	-
73	426552.43	2329005.43	Аналитический метод, 0.1	-
74	426569.80	2329001.90	Аналитический метод, 0.1	-
75	426578.27	2329000.87	Аналитический метод, 0.1	-
76	426586.74	2328999.62	Аналитический метод, 0.1	-
77	426594.18	2328998.38	Аналитический метод, 0.1	-
78	426629.74	2328989.89	Аналитический метод, 0.1	-
79	426647.10	2328986.58	Аналитический метод, 0.1	-
80	426666.94	2328983.06	Аналитический метод, 0.1	-

ОПИСАНИЕ МЕСТОПОЛОЖЕНИЯ ГРАНИЦ

деревня Запорожье

(наименование объекта)

Сведения о местоположении границ объекта

3. Сведения о характерных точках части (частей) границы объекта

Обозначение характерных точек границ	Координаты, м		Метод определения координат и средняя квадратическая погрешность положения характерной точки (Mt), м	Описание обозначения точки
	X	Y		
1	2	3	4	5
81	426673.56	2328980.98	Аналитический метод, 0.1	-
82	426679.14	2328978.70	Аналитический метод, 0.1	-
83	426693.20	2328973.11	Аналитический метод, 0.1	-
84	426707.66	2328968.76	Аналитический метод, 0.1	-
85	426723.17	2328965.24	Аналитический метод, 0.1	-
86	426740.53	2328962.34	Аналитический метод, 0.1	-
87	426752.94	2328960.68	Аналитический метод, 0.1	-
88	426772.78	2328957.78	Аналитический метод, 0.1	-
89	426799.44	2328952.40	Аналитический метод, 0.1	-
90	426812.67	2328950.12	Аналитический метод, 0.1	-
91	426821.76	2328948.46	Аналитический метод, 0.1	-
92	426831.28	2328946.18	Аналитический метод, 0.1	-
93	426852.56	2328940.38	Аналитический метод, 0.1	-
94	426889.77	2328931.26	Аналитический метод, 0.1	-
95	426916.44	2328925.88	Аналитический метод, 0.1	-
96	426983.62	2328913.86	Аналитический метод, 0.1	-
97	426987.13	2328913.86	Аналитический метод, 0.1	-
98	426994.98	2328915.31	Аналитический метод, 0.1	-
99	426998.50	2328915.31	Аналитический метод, 0.1	-
100	427015.66	2328911.58	Аналитический метод, 0.1	-
101	427046.46	2328904.74	Аналитический метод, 0.1	-
102	427059.06	2328903.50	Аналитический метод, 0.1	-
103	427110.53	2328897.28	Аналитический метод, 0.1	-
104	427138.23	2328894.60	Аналитический метод, 0.1	-
105	427212.02	2328890.66	Аналитический метод, 0.1	-
106	427335.42	2328888.38	Аналитический метод, 0.1	-
107	427379.24	2328889.83	Аналитический метод, 0.1	-
108	427405.44	2328891.48	Аналитический метод, 0.1	-
109	427405.15	2328901.78	Аналитический метод, 0.1	-
110	427405.12	2328903.56	Аналитический метод, 0.1	-

ОПИСАНИЕ МЕСТОПОЛОЖЕНИЯ ГРАНИЦ**деревня Запорожье**

(наименование объекта)

Сведения о местоположении границ объекта**3. Сведения о характерных точках части (частей) границы объекта**

Обозначение характерных точек границ	Координаты, м		Метод определения координат и средняя квадратическая погрешность положения характерной точки (Mt), м	Описание обозначения точки
	X	Y		
1	2	3	4	5
111	427403.48	2328973.41	Аналитический метод, 0.1	-
112	427398.87	2329169.43	Аналитический метод, 0.1	-
113	427018.39	2329155.39	Аналитический метод, 0.1	-
114	427014.92	2329237.16	Аналитический метод, 0.1	-
115	426876.04	2329260.70	Аналитический метод, 0.1	-
116	426855.31	2329280.23	Аналитический метод, 0.1	-
117	426833.32	2329267.27	Аналитический метод, 0.1	-
118	426789.14	2329319.45	Аналитический метод, 0.1	-
119	426712.99	2329327.99	Аналитический метод, 0.1	-
120	426687.35	2329386.61	Аналитический метод, 0.1	-
121	426646.05	2329428.84	Аналитический метод, 0.1	-
1	426648.05	2329457.48	Аналитический метод, 0.1	-

ОПИСАНИЕ МЕСТОПОЛОЖЕНИЯ ГРАНИЦ

деревня Запорожье

(наименование объекта)

Сведения о местоположении измененных (уточненных) границ объекта

1. Система координат -

2. Сведения о характерных точках границ объекта

Обозначение характерных точек границ	Существующие координаты, м		Измененные (уточненные) координаты, м		Метод определения координат и средняя квадратическая погрешность положения характерной точки (Mt), м	Описание обозначения точки
	X	Y	X	Y		
1	2	3	4	5	6	7
-	-	-	-	-	-	-

3. Сведения о характерных точках части (частей) границы объекта

Обозначение характерных точек границ	Существующие координаты, м		Измененные (уточненные) координаты, м		Метод определения координат и средняя квадратическая погрешность положения характерной точки (Mt), м	Описание обозначения точки
	X	Y	X	Y		
1	2	3	4	5	6	7
-	-	-	-	-	-	-

ОПИСАНИЕ МЕСТОПОЛОЖЕНИЯ ГРАНИЦ

деревня Запорожье

(наименование объекта)

План границ объекта



Масштаб 1:6000

Условные обозначения

- - Характерная точка границы, сведения о которой позволяют однозначно определить ее положение на местности
- 1 - Обозначение новой характерной точки
- - Граница населенного пункта

Подпись _____

Дата " ____ " ____ г.

Место для оттиска печати лица, составившего карту (план) объекта

ОПИСАНИЕ МЕСТОПОЛОЖЕНИЯ ГРАНИЦ**деревня Заречье**

(наименование объекта, местоположение границ которого описано (далее - объект))

Сведения об объекте

№ п/п	Характеристики объекта	Описание характеристик
1	2	3
1.	Местоположение объекта	187414, Ленинградская область, район Волховский, сельсовет Бережковский, деревня Заречье
2.	Площадь объекта +/- величина погрешности определения площади (Р +/- Дельта Р)	305569 +/- 120 м ²
3.	Иные характеристики объекта	-

ОПИСАНИЕ МЕСТОПОЛОЖЕНИЯ ГРАНИЦ

деревня Заречье

(наименование объекта)

Сведения о местоположении границ объекта

1. Система координат МСК 47 зона 2

2. Сведения о характерных точках границ объекта

Обозначение характерных точек границ	Координаты, м		Метод определения координат и средняя квадратическая погрешность положения характерной точки (Mt), м	Описание обозначения точки
	X	Y		
1	2	3	4	5
-	-	-	-	-

3. Сведения о характерных точках части (частей) границы объекта

Обозначение характерных точек границ	Координаты, м		Метод определения координат и средняя квадратическая погрешность положения характерной точки (Mt), м	Описание обозначения точки
	X	Y		
1	2	3	4	5
Часть 1				
1	407787.44	2331950.11	Аналитический метод, 0.1	-
2	407740.16	2331949.56	Аналитический метод, 0.1	-
3	407708.42	2331946.84	Аналитический метод, 0.1	-
4	407690.28	2331944.31	Аналитический метод, 0.1	-
5	407680.48	2331942.69	Аналитический метод, 0.1	-
6	407667.25	2331939.77	Аналитический метод, 0.1	-
7	407639.08	2331934.58	Аналитический метод, 0.1	-
8	407593.28	2331928.34	Аналитический метод, 0.1	-
9	407568.88	2331924.29	Аналитический метод, 0.1	-
10	407542.97	2331920.15	Аналитический метод, 0.1	-
11	407526.46	2331918.32	Аналитический метод, 0.1	-
12	407483.24	2331915.40	Аналитический метод, 0.1	-
13	407443.13	2331916.45	Аналитический метод, 0.1	-
14	407365.43	2331917.14	Аналитический метод, 0.1	-
15	407338.03	2331917.14	Аналитический метод, 0.1	-
16	407304.50	2331916.03	Аналитический метод, 0.1	-
17	407246.01	2331910.50	Аналитический метод, 0.1	-
18	407165.43	2331898.41	Аналитический метод, 0.1	-
19	407122.14	2331891.61	Аналитический метод, 0.1	-
20	407122.42	2331889.52	Аналитический метод, 0.1	-

ОПИСАНИЕ МЕСТОПОЛОЖЕНИЯ ГРАНИЦ

деревня Заречье

(наименование объекта)

Сведения о местоположении границ объекта

3. Сведения о характерных точках части (частей) границы объекта

Обозначение характерных точек границ	Координаты, м		Метод определения координат и средняя квадратическая погрешность положения характерной точки (Mt), м	Описание обозначения точки
	X	Y		
1	2	3	4	5
21	407132.57	2331803.34	Аналитический метод, 0.1	-
22	407124.88	2331718.52	Аналитический метод, 0.1	-
23	407131.46	2331681.86	Аналитический метод, 0.1	-
24	407137.24	2331638.37	Аналитический метод, 0.1	-
25	407180.65	2331678.76	Аналитический метод, 0.1	-
26	407241.83	2331686.62	Аналитический метод, 0.1	-
27	407324.92	2331696.98	Аналитический метод, 0.1	-
28	407417.10	2331707.75	Аналитический метод, 0.1	-
29	407497.72	2331631.74	Аналитический метод, 0.1	-
30	407562.82	2331608.34	Аналитический метод, 0.1	-
31	407727.66	2331569.40	Аналитический метод, 0.1	-
32	407795.66	2331740.48	Аналитический метод, 0.1	-
33	407785.95	2331794.53	Аналитический метод, 0.1	-
34	407782.23	2331811.31	Аналитический метод, 0.1	-
35	407770.24	2331855.84	Аналитический метод, 0.1	-
36	407770.24	2331858.12	Аналитический метод, 0.1	-
37	407789.05	2331917.56	Аналитический метод, 0.1	-
38	407790.50	2331924.18	Аналитический метод, 0.1	-
39	407790.70	2331932.88	Аналитический метод, 0.1	-
40	407789.05	2331944.69	Аналитический метод, 0.1	-
1	407787.44	2331950.11	Аналитический метод, 0.1	-
Часть 2				
41	407432.82	2332110.60	Аналитический метод, 0.1	-
42	407459.69	2332105.42	Аналитический метод, 0.1	-
43	407462.79	2332104.17	Аналитический метод, 0.1	-
44	407473.12	2332095.89	Аналитический метод, 0.1	-
45	407549.19	2332093.82	Аналитический метод, 0.1	-
46	407584.54	2332090.50	Аналитический метод, 0.1	-
47	407604.38	2332088.43	Аналитический метод, 0.1	-
48	407643.03	2332087.60	Аналитический метод, 0.1	-

ОПИСАНИЕ МЕСТОПОЛОЖЕНИЯ ГРАНИЦ

деревня Заречье

(наименование объекта)

Сведения о местоположении границ объекта

3. Сведения о характерных точках части (частей) границы объекта

Обозначение характерных точек границ	Координаты, м		Метод определения координат и средняя квадратическая погрешность положения характерной точки (Mt), м	Описание обозначения точки
	X	Y		
1	2	3	4	5
49	407682.10	2332089.06	Аналитический метод, 0.1	-
50	407700.50	2332091.33	Аналитический метод, 0.1	-
51	407706.70	2332091.96	Аналитический метод, 0.1	-
52	407712.07	2332092.16	Аналитический метод, 0.1	-
53	407717.24	2332091.54	Аналитический метод, 0.1	-
54	407728.81	2332088.43	Аналитический метод, 0.1	-
55	407737.90	2332086.57	Аналитический метод, 0.1	-
56	407745.56	2332083.88	Аналитический метод, 0.1	-
57	407754.44	2332078.69	Аналитический метод, 0.1	-
58	407757.34	2332077.87	Аналитический метод, 0.1	-
59	407760.02	2332077.46	Аналитический метод, 0.1	-
60	407769.53	2332076.42	Аналитический метод, 0.1	-
61	407801.78	2332072.28	Аналитический метод, 0.1	-
62	407846.84	2332069.79	Аналитический метод, 0.1	-
63	407922.69	2332067.31	Аналитический метод, 0.1	-
64	407963.83	2332067.80	Аналитический метод, 0.1	-
65	407993.29	2332066.69	Аналитический метод, 0.1	-
66	408048.57	2332065.02	Аналитический метод, 0.1	-
67	408073.58	2332063.58	Аналитический метод, 0.1	-
68	408087.43	2332062.75	Аналитический метод, 0.1	-
69	408081.89	2332049.70	Аналитический метод, 0.1	-
70	408074.45	2332037.06	Аналитический метод, 0.1	-
71	408062.05	2332020.50	Аналитический метод, 0.1	-
72	408052.13	2332009.10	Аналитический метод, 0.1	-
73	408038.48	2331996.47	Аналитический метод, 0.1	-
74	408023.40	2331981.76	Аналитический метод, 0.1	-
75	408019.88	2331977.00	Аналитический метод, 0.1	-
76	408018.64	2331973.69	Аналитический метод, 0.1	-
77	408016.82	2331959.40	Аналитический метод, 0.1	-
78	408015.03	2331959.58	Аналитический метод, 0.1	-

ОПИСАНИЕ МЕСТОПОЛОЖЕНИЯ ГРАНИЦ

деревня Заречье

(наименование объекта)

Сведения о местоположении границ объекта

3. Сведения о характерных точках части (частей) границы объекта

Обозначение характерных точек границ	Координаты, м		Метод определения координат и средняя квадратическая погрешность положения характерной точки (Mt), м	Описание обозначения точки
	X	Y		
1	2	3	4	5
79	407979.30	2331961.18	Аналитический метод, 0.1	-
80	407971.52	2331966.64	Аналитический метод, 0.1	-
81	407962.42	2331972.65	Аналитический метод, 0.1	-
82	407954.57	2331977.00	Аналитический метод, 0.1	-
83	407947.54	2331979.90	Аналитический метод, 0.1	-
84	407927.90	2331986.53	Аналитический метод, 0.1	-
85	407914.06	2331990.46	Аналитический метод, 0.1	-
86	407907.86	2331991.50	Аналитический метод, 0.1	-
87	407889.88	2331990.88	Аналитический метод, 0.1	-
88	407862.80	2331989.85	Аналитический метод, 0.1	-
89	407854.42	2331988.60	Аналитический метод, 0.1	-
90	407839.34	2331985.50	Аналитический метод, 0.1	-
91	407831.07	2331983.42	Аналитический метод, 0.1	-
92	407826.73	2331981.76	Аналитический метод, 0.1	-
93	407823.62	2331978.87	Аналитический метод, 0.1	-
94	407821.76	2331976.59	Аналитический метод, 0.1	-
95	407818.22	2331968.38	Аналитический метод, 0.1	-
96	407788.19	2331969.34	Аналитический метод, 0.1	-
97	407738.96	2331968.53	Аналитический метод, 0.1	-
98	407706.29	2331965.72	Аналитический метод, 0.1	-
99	407688.61	2331962.86	Аналитический метод, 0.1	-
100	407669.80	2331960.48	Аналитический метод, 0.1	-
101	407636.61	2331954.78	Аналитический метод, 0.1	-
102	407636.59	2331956.38	Аналитический метод, 0.1	-
103	407631.02	2331956.03	Аналитический метод, 0.1	-
104	407631.10	2331954.47	Аналитический метод, 0.1	-
105	407619.03	2331951.82	Аналитический метод, 0.1	-
106	407571.11	2331943.90	Аналитический метод, 0.1	-
107	407544.03	2331939.61	Аналитический метод, 0.1	-
108	407544.29	2331936.94	Аналитический метод, 0.1	-

ОПИСАНИЕ МЕСТОПОЛОЖЕНИЯ ГРАНИЦ

деревня Заречье

(наименование объекта)

Сведения о местоположении границ объекта

3. Сведения о характерных точках части (частей) границы объекта

Обозначение характерных точек границ	Координаты, м		Метод определения координат и средняя квадратическая погрешность положения характерной точки (Mt), м	Описание обозначения точки
	X	Y		
1	2	3	4	5
109	407520.80	2331934.75	Аналитический метод, 0.1	-
110	407520.60	2331936.87	Аналитический метод, 0.1	-
111	407482.85	2331934.42	Аналитический метод, 0.1	-
112	407443.44	2331935.45	Аналитический метод, 0.1	-
113	407377.86	2331936.01	Аналитический метод, 0.1	-
114	407336.98	2331936.11	Аналитический метод, 0.1	-
115	407303.30	2331935.01	Аналитический метод, 0.1	-
116	407243.70	2331929.36	Аналитический метод, 0.1	-
117	407162.56	2331917.20	Аналитический метод, 0.1	-
118	407113.67	2331909.59	Аналитический метод, 0.1	-
119	407091.18	2331905.70	Аналитический метод, 0.1	-
120	407090.02	2331906.48	Аналитический метод, 0.1	-
121	407088.57	2331908.76	Аналитический метод, 0.1	-
122	407087.54	2331912.17	Аналитический метод, 0.1	-
123	407087.54	2331914.14	Аналитический метод, 0.1	-
124	407087.95	2331916.62	Аналитический метод, 0.1	-
125	407088.26	2331917.87	Аналитический метод, 0.1	-
126	407089.30	2331919.42	Аналитический метод, 0.1	-
127	407091.05	2331920.98	Аналитический метод, 0.1	-
128	407093.22	2331922.33	Аналитический метод, 0.1	-
129	407095.50	2331922.84	Аналитический метод, 0.1	-
130	407123.40	2331927.50	Аналитический метод, 0.1	-
131	407144.28	2331931.12	Аналитический метод, 0.1	-
132	407166.08	2331933.72	Аналитический метод, 0.1	-
133	407156.47	2331980.32	Аналитический метод, 0.1	-
134	407155.74	2331985.60	Аналитический метод, 0.1	-
135	407155.23	2331994.40	Аналитический метод, 0.1	-
136	407155.85	2331997.50	Аналитический метод, 0.1	-
137	407157.60	2332000.20	Аналитический метод, 0.1	-
138	407159.57	2332001.86	Аналитический метод, 0.1	-

ОПИСАНИЕ МЕСТОПОЛОЖЕНИЯ ГРАНИЦ**деревня Заречье**

(наименование объекта)

Сведения о местоположении границ объекта**3. Сведения о характерных точках части (частей) границы объекта**

Обозначение характерных точек границ	Координаты, м		Метод определения координат и средняя квадратическая погрешность положения характерной точки (Mt), м	Описание обозначения точки
	X	Y		
1	2	3	4	5
139	407161.32	2332003.00	Аналитический метод, 0.1	-
140	407163.29	2332003.41	Аналитический метод, 0.1	-
141	407171.04	2332003.92	Аналитический метод, 0.1	-
142	407171.56	2332008.07	Аналитический метод, 0.1	-
143	407277.38	2332010.35	Аналитический метод, 0.1	-
144	407281.32	2332092.58	Аналитический метод, 0.1	-
145	407371.64	2332103.96	Аналитический метод, 0.1	-
146	407428.90	2332110.60	Аналитический метод, 0.1	-
41	407432.82	2332110.60	Аналитический метод, 0.1	-
Часть 3				
147	406190.21	2331824.56	Аналитический метод, 0.1	-
148	406208.40	2331818.35	Аналитический метод, 0.1	-
149	406215.72	2331799.24	Аналитический метод, 0.1	-
150	406133.75	2331767.10	Аналитический метод, 0.1	-
151	406042.48	2331730.09	Аналитический метод, 0.1	-
152	406010.75	2331709.15	Аналитический метод, 0.1	-
153	405977.90	2331679.45	Аналитический метод, 0.1	-
154	405955.87	2331653.86	Аналитический метод, 0.1	-
155	405917.06	2331602.38	Аналитический метод, 0.1	-
156	405891.69	2331622.21	Аналитический метод, 0.1	-
157	405883.01	2331638.37	Аналитический метод, 0.1	-
158	405881.56	2331651.42	Аналитический метод, 0.1	-
159	405907.82	2331675.23	Аналитический метод, 0.1	-
160	405909.46	2331676.48	Аналитический метод, 0.1	-
161	405910.92	2331679.58	Аналитический метод, 0.1	-
162	405911.94	2331683.10	Аналитический метод, 0.1	-
163	405915.67	2331706.50	Аналитический метод, 0.1	-
164	405917.53	2331713.55	Аналитический метод, 0.1	-
165	405920.84	2331719.35	Аналитический метод, 0.1	-
166	405925.38	2331724.32	Аналитический метод, 0.1	-

ОПИСАНИЕ МЕСТОПОЛОЖЕНИЯ ГРАНИЦ

деревня Заречье

(наименование объекта)

Сведения о местоположении границ объекта

3. Сведения о характерных точках части (частей) границы объекта

Обозначение характерных точек границ	Координаты, м		Метод определения координат и средняя квадратическая погрешность положения характерной точки (Mt), м	Описание обозначения точки
	X	Y		
1	2	3	4	5
167	405928.28	2331725.98	Аналитический метод, 0.1	-
168	405933.86	2331727.63	Аналитический метод, 0.1	-
169	405942.12	2331729.08	Аналитический метод, 0.1	-
170	405953.50	2331729.50	Аналитический метод, 0.1	-
171	405958.24	2331730.74	Аналитический метод, 0.1	-
172	405978.45	2331736.96	Аналитический метод, 0.1	-
173	406000.98	2331743.38	Аналитический метод, 0.1	-
174	406005.94	2331745.44	Аналитический метод, 0.1	-
175	406040.88	2331762.43	Аналитический метод, 0.1	-
176	406078.28	2331782.52	Аналитический метод, 0.1	-
177	406118.49	2331803.23	Аналитический метод, 0.1	-
178	406170.16	2331824.56	Аналитический метод, 0.1	-
147	406190.21	2331824.56	Аналитический метод, 0.1	-

ОПИСАНИЕ МЕСТОПОЛОЖЕНИЯ ГРАНИЦ

деревня Заречье

(наименование объекта)

Сведения о местоположении измененных (уточненных) границ объекта

1. Система координат -

2. Сведения о характерных точках границ объекта

Обозначение характерных точек границ	Существующие координаты, м		Измененные (уточненные) координаты, м		Метод определения координат и средняя квадратическая погрешность положения характерной точки (Mt), м	Описание обозначения точки
	X	Y	X	Y		
1	2	3	4	5	6	7
-	-	-	-	-	-	-

3. Сведения о характерных точках части (частей) границы объекта

Обозначение характерных точек границ	Существующие координаты, м		Измененные (уточненные) координаты, м		Метод определения координат и средняя квадратическая погрешность положения характерной точки (Mt), м	Описание обозначения точки
	X	Y	X	Y		
1	2	3	4	5	6	7
-	-	-	-	-	-	-

ОПИСАНИЕ МЕСТОПОЛОЖЕНИЯ ГРАНИЦ**деревня Каменка**

(наименование объекта, местоположение границ которого описано (далее - объект))

Сведения об объекте

№ п/п	Характеристики объекта	Описание характеристик
1	2	3
1.	Местоположение объекта	187414, Ленинградская область, район Волховский, сельсовет Бережковский, деревня Каменка
2.	Площадь объекта +/- величина погрешности определения площади (Р +/- Дельта Р)	75218 +/- 29 м ²
3.	Иные характеристики объекта	-

ОПИСАНИЕ МЕСТОПОЛОЖЕНИЯ ГРАНИЦ

деревня Каменка

(наименование объекта)

Сведения о местоположении границ объекта

1. Система координат МСК 47 зона 2

2. Сведения о характерных точках границ объекта

Обозначение характерных точек границ	Координаты, м		Метод определения координат и средняя квадратическая погрешность положения характерной точки (Mt), м	Описание обозначения точки
	X	Y		
1	2	3	4	5
1	411783.89	2327448.21	Аналитический метод, 0.1	-
2	411872.50	2327645.20	Аналитический метод, 0.1	-
3	411833.59	2327675.57	Аналитический метод, 0.1	-
4	411837.81	2327698.58	Аналитический метод, 0.1	-
5	411827.30	2327700.92	Аналитический метод, 0.1	-
6	411852.25	2327764.65	Аналитический метод, 0.1	-
7	411868.18	2327761.08	Аналитический метод, 0.1	-
8	411868.21	2327761.18	Аналитический метод, 0.1	-
9	411874.05	2327782.00	Аналитический метод, 0.1	-
10	411875.63	2327787.58	Аналитический метод, 0.1	-
11	411876.99	2327794.26	Аналитический метод, 0.1	-
12	411878.68	2327799.80	Аналитический метод, 0.1	-
13	411871.15	2327802.01	Аналитический метод, 0.1	-
14	411881.92	2327834.47	Аналитический метод, 0.1	-
15	411873.44	2327835.72	Аналитический метод, 0.1	-
16	411869.41	2327836.54	Аналитический метод, 0.1	-
17	411867.44	2327837.27	Аналитический метод, 0.1	-
18	411866.00	2327838.31	Аналитический метод, 0.1	-
19	411864.34	2327840.79	Аналитический метод, 0.1	-
20	411862.28	2327845.24	Аналитический метод, 0.1	-
21	411859.07	2327853.53	Аналитический метод, 0.1	-
22	411856.28	2327859.64	Аналитический метод, 0.1	-
23	411852.04	2327866.38	Аналитический метод, 0.1	-
24	411849.46	2327869.58	Аналитический метод, 0.1	-
25	411846.15	2327872.38	Аналитический метод, 0.1	-
26	411842.64	2327874.56	Аналитический метод, 0.1	-
27	411838.92	2327876.52	Аналитический метод, 0.1	-
28	411835.40	2327877.14	Аналитический метод, 0.1	-
29	411832.61	2327876.73	Аналитический метод, 0.1	-

ОПИСАНИЕ МЕСТОПОЛОЖЕНИЯ ГРАНИЦ

деревня Каменка

(наименование объекта)

Сведения о местоположении границ объекта

2. Сведения о характерных точках границ объекта

Обозначение характерных точек границ	Координаты, м		Метод определения координат и средняя квадратическая погрешность положения характерной точки (Mt), м	Описание обозначения точки
	X	Y		
1	2	3	4	5
30	411830.75	2327875.80	Аналитический метод, 0.1	-
31	411829.20	2327874.76	Аналитический метод, 0.1	-
32	411828.38	2327873.00	Аналитический метод, 0.1	-
33	411827.54	2327867.83	Аналитический метод, 0.1	-
34	411825.48	2327846.69	Аналитический метод, 0.1	-
35	411824.76	2327839.65	Аналитический метод, 0.1	-
36	411823.52	2327835.40	Аналитический метод, 0.1	-
37	411822.38	2327833.02	Аналитический метод, 0.1	-
38	411820.42	2327830.54	Аналитический метод, 0.1	-
39	411818.04	2327828.67	Аналитический метод, 0.1	-
40	411815.35	2327827.33	Аналитический метод, 0.1	-
41	411792.72	2327821.11	Аналитический метод, 0.1	-
42	411781.96	2327818.32	Аналитический метод, 0.1	-
43	411777.94	2327817.69	Аналитический метод, 0.1	-
44	411768.94	2327817.48	Аналитический метод, 0.1	-
45	411758.71	2327818.00	Аналитический метод, 0.1	-
46	411752.82	2327818.83	Аналитический метод, 0.1	-
47	411743.41	2327821.00	Аналитический метод, 0.1	-
48	411736.59	2327822.56	Аналитический метод, 0.1	-
49	411733.08	2327823.18	Аналитический метод, 0.1	-
50	411726.77	2327823.39	Аналитический метод, 0.1	-
51	411723.88	2327823.28	Аналитический метод, 0.1	-
52	411721.60	2327822.77	Аналитический метод, 0.1	-
53	411719.43	2327821.73	Аналитический метод, 0.1	-
54	411716.44	2327820.80	Аналитический метод, 0.1	-
55	411714.88	2327820.49	Аналитический метод, 0.1	-
56	411712.20	2327821.00	Аналитический метод, 0.1	-
57	411708.27	2327821.84	Аналитический метод, 0.1	-
58	411704.86	2327822.36	Аналитический метод, 0.1	-
59	411697.06	2327822.66	Аналитический метод, 0.1	-

ОПИСАНИЕ МЕСТОПОЛОЖЕНИЯ ГРАНИЦ

деревня Каменка

(наименование объекта)

Сведения о местоположении границ объекта

2. Сведения о характерных точках границ объекта

Обозначение характерных точек границ	Координаты, м		Метод определения координат и средняя квадратическая погрешность положения характерной точки (Mt), м	Описание обозначения точки
	X	Y		
1	2	3	4	5
60	411690.64	2327823.18	Аналитический метод, 0.1	-
61	411687.13	2327824.01	Аналитический метод, 0.1	-
62	411682.58	2327825.98	Аналитический метод, 0.1	-
63	411680.42	2327827.22	Аналитический метод, 0.1	-
64	411679.48	2327828.67	Аналитический метод, 0.1	-
65	411679.07	2327831.16	Аналитический метод, 0.1	-
66	411679.38	2327834.26	Аналитический метод, 0.1	-
67	411680.72	2327836.64	Аналитический метод, 0.1	-
68	411684.03	2327841.83	Аналитический метод, 0.1	-
69	411686.51	2327846.80	Аналитический метод, 0.1	-
70	411688.37	2327852.81	Аналитический метод, 0.1	-
71	411688.78	2327857.57	Аналитический метод, 0.1	-
72	411688.27	2327860.37	Аналитический метод, 0.1	-
73	411686.51	2327863.16	Аналитический метод, 0.1	-
74	411684.24	2327864.72	Аналитический метод, 0.1	-
75	411680.20	2327865.44	Аналитический метод, 0.1	-
76	411676.38	2327865.54	Аналитический метод, 0.1	-
77	411673.18	2327865.02	Аналитический метод, 0.1	-
78	411669.76	2327863.26	Аналитический метод, 0.1	-
79	411668.22	2327862.02	Аналитический метод, 0.1	-
80	411662.12	2327851.36	Аналитический метод, 0.1	-
81	411651.26	2327831.78	Аналитический метод, 0.1	-
82	411643.82	2327814.69	Аналитический метод, 0.1	-
83	411642.42	2327809.62	Аналитический метод, 0.1	-
84	411634.36	2327775.64	Аналитический метод, 0.1	-
85	411627.13	2327744.36	Аналитический метод, 0.1	-
86	411623.44	2327731.70	Аналитический метод, 0.1	-
87	411632.34	2327729.21	Аналитический метод, 0.1	-
88	411614.87	2327628.81	Аналитический метод, 0.1	-
89	411708.44	2327598.71	Аналитический метод, 0.1	-

ОПИСАНИЕ МЕСТОПОЛОЖЕНИЯ ГРАНИЦ**деревня Каменка**

(наименование объекта)

Сведения о местоположении границ объекта**2. Сведения о характерных точках границ объекта**

Обозначение характерных точек границ	Координаты, м		Метод определения координат и средняя квадратическая погрешность положения характерной точки (Mt), м	Описание обозначения точки
	X	Y		
1	2	3	4	5
90	411699.49	2327562.16	Аналитический метод, 0.1	-
91	411648.52	2327445.02	Аналитический метод, 0.1	-
92	411675.67	2327437.06	Аналитический метод, 0.1	-
93	411717.62	2327426.62	Аналитический метод, 0.1	-
94	411774.54	2327427.13	Аналитический метод, 0.1	-
1	411783.89	2327448.21	Аналитический метод, 0.1	-

3. Сведения о характерных точках части (частей) границы объекта

Обозначение характерных точек границ	Координаты, м		Метод определения координат и средняя квадратическая погрешность положения характерной точки (Mt), м	Описание обозначения точки
	X	Y		
1	2	3	4	5
-	-	-	-	-

ОПИСАНИЕ МЕСТОПОЛОЖЕНИЯ ГРАНИЦ**деревня Каменка**

(наименование объекта)

Сведения о местоположении измененных (уточненных) границ объекта

1. Система координат -

2. Сведения о характерных точках границ объекта

Обозначение характерных точек границ	Существующие координаты, м		Измененные (уточненные) координаты, м		Метод определения координат и средняя квадратическая погрешность положения характерной точки (Mt), м	Описание обозначения точки
	X	Y	X	Y		
1	2	3	4	5	6	7
-	-	-	-	-	-	-

3. Сведения о характерных точках части (частей) границы объекта

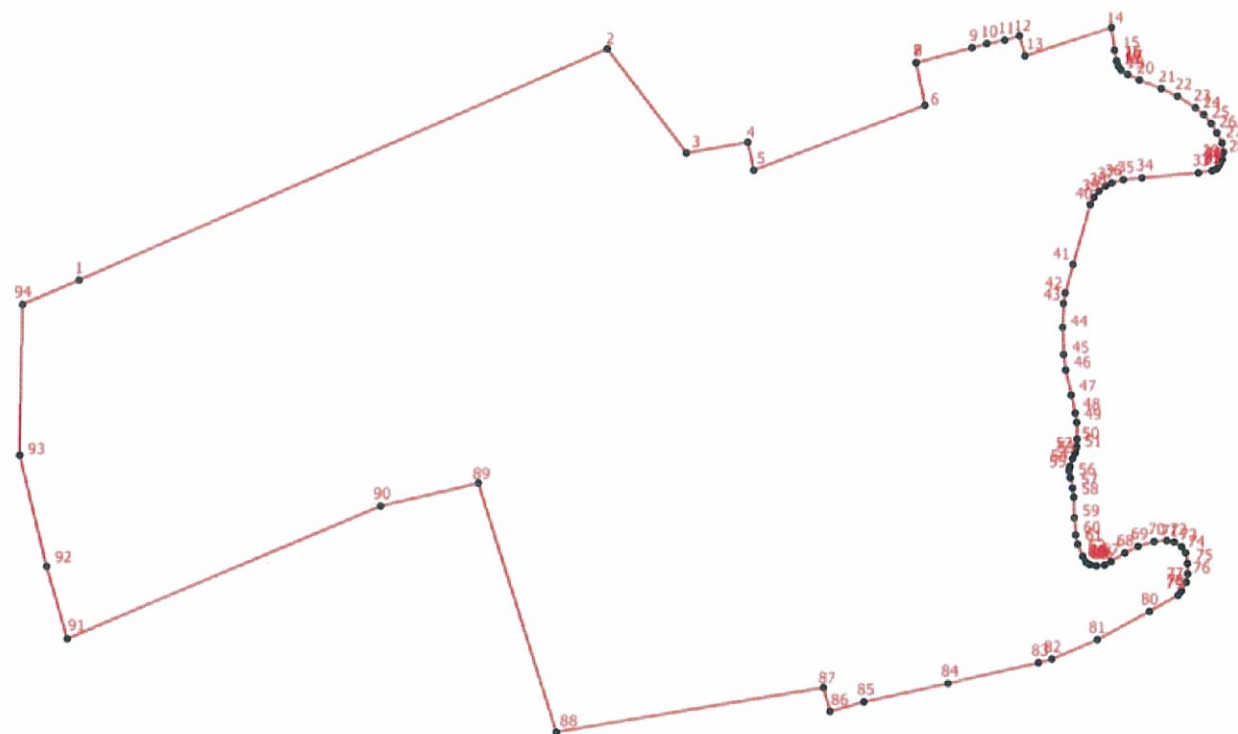
Обозначение характерных точек границ	Существующие координаты, м		Измененные (уточненные) координаты, м		Метод определения координат и средняя квадратическая погрешность положения характерной точки (Mt), м	Описание обозначения точки
	X	Y	X	Y		
1	2	3	4	5	6	7
-	-	-	-	-	-	-

ОПИСАНИЕ МЕСТОПОЛОЖЕНИЯ ГРАНИЦ

деревня Каменка

(наименование объекта)

План границ объекта



Масштаб 1:2000

Условные обозначения

- - Характерная точка границы, сведения о которой позволяют однозначно определить ее положение на местности
- 1 - Обозначение новой характерной точки
- - Граница населенного пункта

Подпись _____

Дата " ____ " ____ г.

Место для оттиска печати лица, составившего карту (план) объекта

ОПИСАНИЕ МЕСТОПОЛОЖЕНИЯ ГРАНИЦ**деревня Кирилловка**

(наименование объекта, местоположение границ которого описано (далее - объект))

Сведения об объекте

№ п/п	Характеристики объекта	Описание характеристик
1	2	3
1.	Местоположение объекта	187414, Ленинградская область, район Волховский, сельсовет Бережковский, деревня Кирилловка
2.	Площадь объекта +/- величина погрешности определения площади (Р +/- Дельта Р)	42849 +/- 17 м ²
3.	Иные характеристики объекта	-

ОПИСАНИЕ МЕСТОПОЛОЖЕНИЯ ГРАНИЦ

деревня Кирилловка

(наименование объекта)

Сведения о местоположении границ объекта

1. Система координат МСК 47 зона 2

2. Сведения о характерных точках границ объекта

Обозначение характерных точек границ	Координаты, м		Метод определения координат и средняя квадратическая погрешность положения характерной точки (Mt), м	Описание обозначения точки
	X	Y		
1	2	3	4	5
1	425600.13	2329868.28	Аналитический метод, 0.1	-
2	425642.70	2329795.68	Аналитический метод, 0.1	-
3	425650.59	2329781.21	Аналитический метод, 0.1	-
4	425612.47	2329764.11	Аналитический метод, 0.1	-
5	425620.13	2329737.93	Аналитический метод, 0.1	-
6	425655.94	2329731.29	Аналитический метод, 0.1	-
7	425675.45	2329735.08	Аналитический метод, 0.1	-
8	425693.88	2329701.92	Аналитический метод, 0.1	-
9	425739.11	2329620.61	Аналитический метод, 0.1	-
10	425889.66	2329767.81	Аналитический метод, 0.1	-
11	425831.38	2329862.89	Аналитический метод, 0.1	-
12	425790.66	2329875.74	Аналитический метод, 0.1	-
1	425600.13	2329868.28	Аналитический метод, 0.1	-

3. Сведения о характерных точках части (частей) границы объекта

Обозначение характерных точек границ	Координаты, м		Метод определения координат и средняя квадратическая погрешность положения характерной точки (Mt), м	Описание обозначения точки
	X	Y		
1	2	3	4	5
-	-	-	-	-

ОПИСАНИЕ МЕСТОПОЛОЖЕНИЯ ГРАНИЦ

деревня Кирилловка

(наименование объекта)

Сведения о местоположении измененных (уточненных) границ объекта

1. Система координат -

2. Сведения о характерных точках границ объекта

Обозначение характерных точек границ	Существующие координаты, м		Измененные (уточненные) координаты, м		Метод определения координат и средняя квадратическая погрешность положения характерной точки (Mt), м	Описание обозначения точки
	X	Y	X	Y		
1	2	3	4	5	6	7
-	-	-	-	-	-	-

3. Сведения о характерных точках части (частей) границы объекта

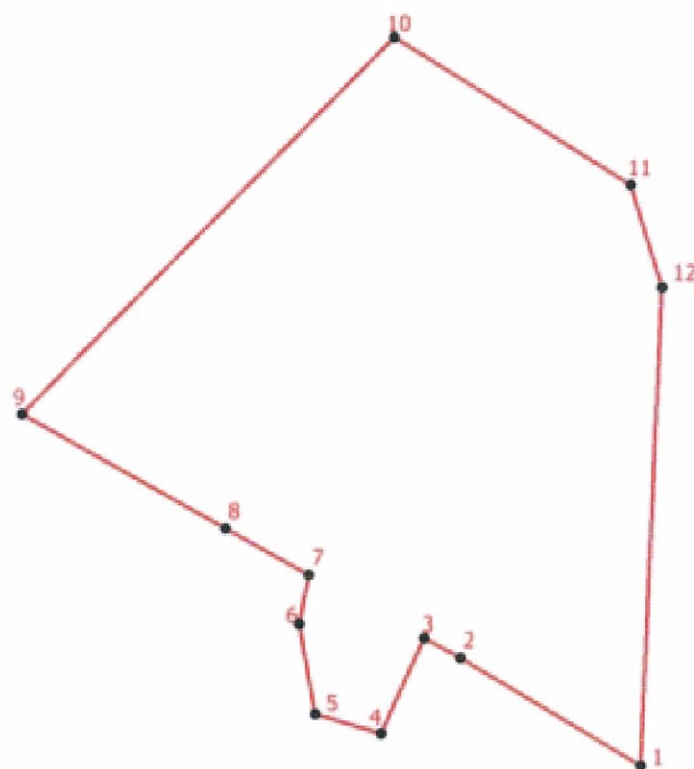
Обозначение характерных точек границ	Существующие координаты, м		Измененные (уточненные) координаты, м		Метод определения координат и средняя квадратическая погрешность положения характерной точки (Mt), м	Описание обозначения точки
	X	Y	X	Y		
1	2	3	4	5	6	7
-	-	-	-	-	-	-

ОПИСАНИЕ МЕСТОПОЛОЖЕНИЯ ГРАНИЦ

деревня Кирилловка

(наименование объекта)

План границ объекта



Масштаб 1:3000

Условные обозначения

- - Характерная точка границы, сведения о которой позволяют однозначно определить ее положение на местности
- 1 - Обозначение новой характерной точки
- - Граница населенного пункта

Подпись _____

Дата " ____ " ____ г.

Место для оттиска печати лица, составившего карту (план) объекта

ОПИСАНИЕ МЕСТОПОЛОЖЕНИЯ ГРАНИЦ**деревня Моисеево**

(наименование объекта, местоположение границ которого описано (далее - объект))

Сведения об объекте

№ п/п	Характеристики объекта	Описание характеристик
1	2	3
1.	Местоположение объекта	187414, Ленинградская область, район Волховский, сельсовет Бережковский, деревня Моисеево
2.	Площадь объекта +/- величина погрешности определения площади (Р +/- Дельта Р)	332629 +/- 130 м ²
3.	Иные характеристики объекта	-

ОПИСАНИЕ МЕСТОПОЛОЖЕНИЯ ГРАНИЦ

деревня Моисеево

(наименование объекта)

Сведения о местоположении границ объекта

1. Система координат МСК 47 зона 2

2. Сведения о характерных точках границ объекта

Обозначение характерных точек границ	Координаты, м		Метод определения координат и средняя квадратическая погрешность положения характерной точки (Mt), м	Описание обозначения точки
	X	Y		
1	2	3	4	5
-	-	-	-	-

3. Сведения о характерных точках части (частей) границы объекта

Обозначение характерных точек границ	Координаты, м		Метод определения координат и средняя квадратическая погрешность положения характерной точки (Mt), м	Описание обозначения точки
	X	Y		
1	2	3	4	5
Часть 1				
1	412752.14	2333519.10	Аналитический метод, 0.1	-
2	412520.64	2333496.31	Аналитический метод, 0.1	-
3	412483.84	2333480.56	Аналитический метод, 0.1	-
4	412431.76	2333484.30	Аналитический метод, 0.1	-
5	412298.64	2333432.51	Аналитический метод, 0.1	-
6	412347.42	2333304.08	Аналитический метод, 0.1	-
7	412513.61	2333180.22	Аналитический метод, 0.1	-
8	412624.82	2333135.88	Аналитический метод, 0.1	-
9	412799.28	2333239.04	Аналитический метод, 0.1	-
10	412793.49	2333290.83	Аналитический метод, 0.1	-
11	412766.20	2333330.18	Аналитический метод, 0.1	-
12	412737.68	2333460.68	Аналитический метод, 0.1	-
1	412752.14	2333519.10	Аналитический метод, 0.1	-
Часть 2				
13	411726.16	2332775.67	Аналитический метод, 0.1	-
14	412032.50	2332672.52	Аналитический метод, 0.1	-
15	411757.58	2332422.29	Аналитический метод, 0.1	-
16	411735.26	2332420.22	Аналитический метод, 0.1	-
17	411661.66	2332496.86	Аналитический метод, 0.1	-
18	411732.36	2332646.00	Аналитический метод, 0.1	-

ОПИСАНИЕ МЕСТОПОЛОЖЕНИЯ ГРАНИЦ

деревня Моисеево

(наименование объекта)

Сведения о местоположении границ объекта

3. Сведения о характерных точках части (частей) границы объекта

Обозначение характерных точек границ	Координаты, м		Метод определения координат и средняя квадратическая погрешность положения характерной точки (Mt), м	Описание обозначения точки
	X	Y		
1	2	3	4	5
19	411572.78	2332645.17	Аналитический метод, 0.1	-
20	411564.52	2332742.12	Аналитический метод, 0.1	-
21	411637.69	2332770.28	Аналитический метод, 0.1	-
13	411726.16	2332775.67	Аналитический метод, 0.1	-
Часть 3				
22	409334.22	2332118.33	Аналитический метод, 0.1	-
23	409352.61	2332097.79	Аналитический метод, 0.1	-
24	409330.64	2332034.14	Аналитический метод, 0.1	-
25	409380.91	2331982.69	Аналитический метод, 0.1	-
26	409446.94	2331881.52	Аналитический метод, 0.1	-
27	409408.85	2331784.41	Аналитический метод, 0.1	-
28	409420.64	2331779.26	Аналитический метод, 0.1	-
29	409419.12	2331775.44	Аналитический метод, 0.1	-
30	409407.15	2331781.19	Аналитический метод, 0.1	-
31	409346.49	2331809.46	Аналитический метод, 0.1	-
32	409306.34	2331827.91	Аналитический метод, 0.1	-
33	409296.33	2331832.55	Аналитический метод, 0.1	-
34	409252.39	2331853.48	Аналитический метод, 0.1	-
35	409196.71	2331880.52	Аналитический метод, 0.1	-
36	409145.95	2331901.97	Аналитический метод, 0.1	-
37	409107.31	2331918.28	Аналитический метод, 0.1	-
38	409083.66	2331929.69	Аналитический метод, 0.1	-
39	409089.02	2331941.39	Аналитический метод, 0.1	-
40	409163.00	2332117.18	Аналитический метод, 0.1	-
41	409252.09	2332104.20	Аналитический метод, 0.1	-
22	409334.22	2332118.33	Аналитический метод, 0.1	-
Часть 4				
42	409076.37	2331912.62	Аналитический метод, 0.1	-
43	409133.85	2331885.88	Аналитический метод, 0.1	-
44	409180.96	2331864.84	Аналитический метод, 0.1	-

ОПИСАНИЕ МЕСТОПОЛОЖЕНИЯ ГРАНИЦ

деревня Моисеево

(наименование объекта)

Сведения о местоположении границ объекта

3. Сведения о характерных точках части (частей) границы объекта

Обозначение характерных точек границ	Координаты, м		Метод определения координат и средняя квадратическая погрешность положения характерной точки (Mt), м	Описание обозначения точки
	X	Y		
1	2	3	4	5
45	409244.40	2331836.24	Аналитический метод, 0.1	-
46	409322.43	2331798.03	Аналитический метод, 0.1	-
47	409362.34	2331781.37	Аналитический метод, 0.1	-
48	409403.78	2331761.19	Аналитический метод, 0.1	-
49	409411.71	2331757.33	Аналитический метод, 0.1	-
50	409411.28	2331756.25	Аналитический метод, 0.1	-
51	409383.68	2331682.63	Аналитический метод, 0.1	-
52	409148.08	2331777.65	Аналитический метод, 0.1	-
53	409107.18	2331752.56	Аналитический метод, 0.1	-
54	409018.28	2331797.92	Аналитический метод, 0.1	-
42	409076.37	2331912.62	Аналитический метод, 0.1	-
Часть 5				
55	412822.22	2333711.73	Аналитический метод, 0.1	-
56	412948.72	2333705.10	Аналитический метод, 0.1	-
57	412950.79	2333597.81	Аналитический метод, 0.1	-
58	412826.77	2333599.46	Аналитический метод, 0.1	-
55	412822.22	2333711.73	Аналитический метод, 0.1	-

ОПИСАНИЕ МЕСТОПОЛОЖЕНИЯ ГРАНИЦ

деревня Моисеево

(наименование объекта)

Сведения о местоположении измененных (уточненных) границ объекта

1. Система координат -

2. Сведения о характерных точках границ объекта

Обозначение характерных точек границ	Существующие координаты, м		Измененные (уточненные) координаты, м		Метод определения координат и средняя квадратическая погрешность положения характерной точки (Mt), м	Описание обозначения точки
	X	Y	X	Y		
1	2	3	4	5	6	7
-	-	-	-	-	-	-

3. Сведения о характерных точках части (частей) границы объекта

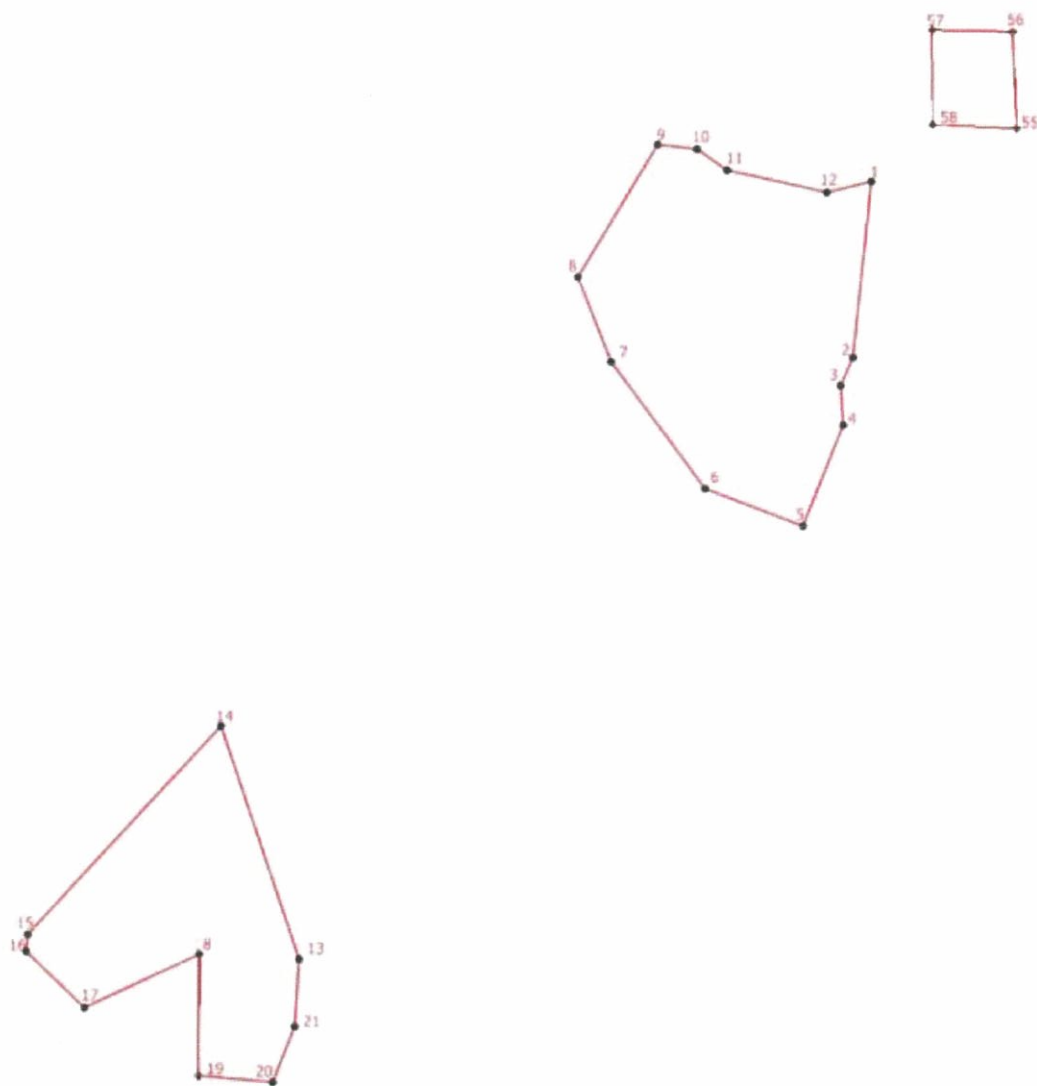
Обозначение характерных точек границ	Существующие координаты, м		Измененные (уточненные) координаты, м		Метод определения координат и средняя квадратическая погрешность положения характерной точки (Mt), м	Описание обозначения точки
	X	Y	X	Y		
1	2	3	4	5	6	7
-	-	-	-	-	-	-

ОПИСАНИЕ МЕСТОПОЛОЖЕНИЯ ГРАНИЦ

деревня Моисеево

(Свердловская область)

План границ объекта



Масштаб 1:7000

Условные обозначения

- - Характерная точка границы, сведения о которой позволяют однозначно определить ее положение на местности
- 1 - Обозначение новой характерной точки
- - Граница населенного пункта

Подпись: _____

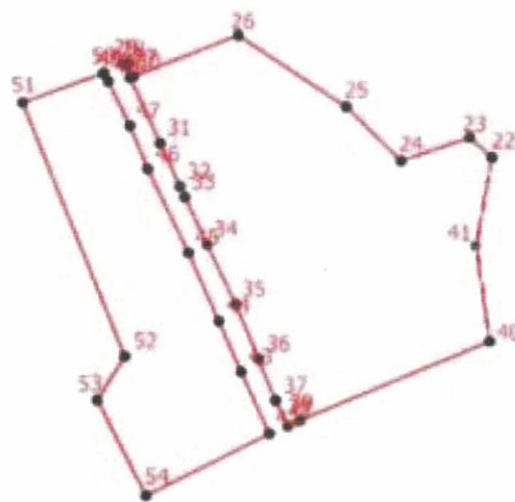
Дата " ____ " ____ г.

ОПИСАНИЕ МЕСТОПОЛОЖЕНИЯ ГРАНИЦ

деревня Моисеево

(паруснование объекта)

План грании объекта



Масштаб 1:7000

Условные обозначения

- - Характерная точка границы, сведения о которой позволяют однозначно определить ее положение на местности
- 1 - Обозначение новой характерной точки
- - Граница населенного пункта

Подпись _____

Дата "_____" _____ г.

Место для отрисовки печати лица, составившего карту (план) объекта

ОПИСАНИЕ МЕСТОПОЛОЖЕНИЯ ГРАНИЦ**деревня Панево**

(наименование объекта, местоположение границ которого описано (далее - объект))

Сведения об объекте

№ п/п	Характеристики объекта	Описание характеристик
1	2	3
1.	Местоположение объекта	187414, Ленинградская область, район Волховский, сельсовет Бережковский, деревня Панево
2.	Площадь объекта +/- величина погрешности определения площади (Р +/- Дельта Р)	102171 +/- 40 м ²
3.	Иные характеристики объекта	-

ОПИСАНИЕ МЕСТОПОЛОЖЕНИЯ ГРАНИЦ

деревня Панево

(наименование объекта)

Сведения о местоположении границ объекта

1. Система координат МСК 47 зона 2

2. Сведения о характерных точках границ объекта

Обозначение характерных точек границ	Координаты, м		Метод определения координат и средняя квадратическая погрешность положения характерной точки (Mt), м	Описание обозначения точки
	X	Y		
1	2	3	4	5
1	421657.28	2330109.29	Аналитический метод, 0.1	-
2	421625.35	2330082.78	Аналитический метод, 0.1	-
3	421595.38	2330056.98	Аналитический метод, 0.1	-
4	421555.69	2330024.46	Аналитический метод, 0.1	-
5	421482.11	2329961.70	Аналитический метод, 0.1	-
6	421444.70	2329930.42	Аналитический метод, 0.1	-
7	421361.81	2329861.02	Аналитический метод, 0.1	-
8	421343.00	2329844.24	Аналитический метод, 0.1	-
9	421339.90	2329839.90	Аналитический метод, 0.1	-
10	421294.18	2329800.21	Аналитический метод, 0.1	-
11	421273.76	2329783.62	Аналитический метод, 0.1	-
12	421254.28	2329768.00	Аналитический метод, 0.1	-
13	421205.96	2329723.89	Аналитический метод, 0.1	-
14	421193.77	2329714.98	Аналитический метод, 0.1	-
15	421178.26	2329703.38	Аналитический метод, 0.1	-
16	421111.30	2329648.28	Аналитический метод, 0.1	-
17	421021.18	2329573.71	Аналитический метод, 0.1	-
18	420911.74	2329482.36	Аналитический метод, 0.1	-
19	420857.58	2329436.78	Аналитический метод, 0.1	-
20	420860.06	2329424.56	Аналитический метод, 0.1	-
21	420821.40	2329392.24	Аналитический метод, 0.1	-
22	420789.68	2329365.11	Аналитический метод, 0.1	-
23	420742.14	2329324.92	Аналитический метод, 0.1	-
24	420716.18	2329301.28	Аналитический метод, 0.1	-
25	420693.42	2329280.70	Аналитический метод, 0.1	-
26	420736.28	2329230.34	Аналитический метод, 0.1	-
27	420741.57	2329224.12	Аналитический метод, 0.1	-
28	420766.68	2329248.11	Аналитический метод, 0.1	-
29	420761.04	2329254.05	Аналитический метод, 0.1	-

ОПИСАНИЕ МЕСТОПОЛОЖЕНИЯ ГРАНИЦ

деревня Панево

(наименование объекта)

Сведения о местоположении границ объекта

2. Сведения о характерных точках границ объекта

Обозначение характерных точек границ	Координаты, м		Метод определения координат и средняя квадратическая погрешность положения характерной точки (Mt), м	Описание обозначения точки
	X	Y		
1	2	3	4	5
30	420763.64	2329256.56	Аналитический метод, 0.1	-
31	420817.38	2329308.28	Аналитический метод, 0.1	-
32	420820.76	2329311.32	Аналитический метод, 0.1	-
33	420827.17	2329303.62	Аналитический метод, 0.1	-
34	420846.00	2329320.41	Аналитический метод, 0.1	-
35	420839.80	2329328.06	Аналитический метод, 0.1	-
36	420841.92	2329330.11	Аналитический метод, 0.1	-
37	420848.19	2329322.36	Аналитический метод, 0.1	-
38	420867.87	2329339.95	Аналитический метод, 0.1	-
39	420861.45	2329347.66	Аналитический метод, 0.1	-
40	420905.74	2329387.14	Аналитический метод, 0.1	-
41	420912.51	2329379.04	Аналитический метод, 0.1	-
42	420933.23	2329396.36	Аналитический метод, 0.1	-
43	420926.78	2329404.22	Аналитический метод, 0.1	-
44	420928.38	2329405.50	Аналитический метод, 0.1	-
45	420957.31	2329429.74	Аналитический метод, 0.1	-
46	421042.88	2329495.00	Аналитический метод, 0.1	-
47	421064.18	2329512.40	Аналитический метод, 0.1	-
48	421070.38	2329516.74	Аналитический метод, 0.1	-
49	421073.68	2329518.19	Аналитический метод, 0.1	-
50	421076.99	2329517.78	Аналитический метод, 0.1	-
51	421079.06	2329516.33	Аналитический метод, 0.1	-
52	421080.09	2329515.30	Аналитический метод, 0.1	-
53	421080.30	2329513.43	Аналитический метод, 0.1	-
54	421080.30	2329510.32	Аналитический метод, 0.1	-
55	421078.64	2329507.01	Аналитический метод, 0.1	-
56	421074.72	2329502.45	Аналитический метод, 0.1	-
57	421066.24	2329494.16	Аналитический метод, 0.1	-
58	421055.50	2329483.60	Аналитический метод, 0.1	-
59	421054.46	2329481.12	Аналитический метод, 0.1	-

ОПИСАНИЕ МЕСТОПОЛОЖЕНИЯ ГРАНИЦ

деревня Панево

(наименование объекта)

Сведения о местоположении границ объекта

2. Сведения о характерных точках границ объекта

Обозначение характерных точек границ	Координаты, м		Метод определения координат и средняя квадратическая погрешность положения характерной точки (Mt), м	Описание обозначения точки
	X	Y		
1	2	3	4	5
60	421054.88	2329478.22	Аналитический метод, 0.1	-
61	421057.14	2329475.32	Аналитический метод, 0.1	-
62	421060.24	2329473.87	Аналитический метод, 0.1	-
63	421062.72	2329473.65	Аналитический метод, 0.1	-
64	421065.21	2329473.65	Аналитический метод, 0.1	-
65	421068.10	2329475.32	Аналитический метод, 0.1	-
66	421096.00	2329496.44	Аналитический метод, 0.1	-
67	421158.22	2329543.88	Аналитический метод, 0.1	-
68	421178.89	2329561.69	Аналитический метод, 0.1	-
69	421212.58	2329587.59	Аналитический метод, 0.1	-
70	421246.28	2329614.72	Аналитический метод, 0.1	-
71	421249.17	2329617.83	Аналитический метод, 0.1	-
72	421251.03	2329622.60	Аналитический метод, 0.1	-
73	421257.02	2329629.64	Аналитический метод, 0.1	-
74	421248.14	2329633.37	Аналитический метод, 0.1	-
75	421242.76	2329637.10	Аналитический метод, 0.1	-
76	421239.86	2329641.04	Аналитический метод, 0.1	-
77	421239.04	2329646.21	Аналитический метод, 0.1	-
78	421239.66	2329655.12	Аналитический метод, 0.1	-
79	421239.66	2329659.67	Аналитический метод, 0.1	-
80	421238.62	2329661.54	Аналитический метод, 0.1	-
81	421230.98	2329670.04	Аналитический метод, 0.1	-
82	421224.57	2329678.94	Аналитический метод, 0.1	-
83	421219.82	2329685.57	Аналитический метод, 0.1	-
84	421213.00	2329690.75	Аналитический метод, 0.1	-
85	421246.69	2329706.28	Аналитический метод, 0.1	-
86	421265.70	2329715.40	Аналитический метод, 0.1	-
87	421274.18	2329721.20	Аналитический метод, 0.1	-
88	421300.45	2329739.13	Аналитический метод, 0.1	-
89	421316.00	2329749.66	Аналитический метод, 0.1	-

ОПИСАНИЕ МЕСТОПОЛОЖЕНИЯ ГРАНИЦ

деревня Панево

(наименование объекта)

Сведения о местоположении границ объекта

2. Сведения о характерных точках границ объекта

Обозначение характерных точек границ	Координаты, м		Метод определения координат и средняя квадратическая погрешность положения характерной точки (Mt), м	Описание обозначения точки
	X	Y		
1	2	3	4	5
90	421322.74	2329753.55	Аналитический метод, 0.1	-
91	421346.73	2329769.26	Аналитический метод, 0.1	-
92	421358.92	2329781.06	Аналитический метод, 0.1	-
93	421376.90	2329800.12	Аналитический метод, 0.1	-
94	421394.48	2329814.21	Аналитический метод, 0.1	-
95	421401.41	2329819.80	Аналитический метод, 0.1	-
96	421404.55	2329815.77	Аналитический метод, 0.1	-
97	421430.92	2329837.23	Аналитический метод, 0.1	-
98	421438.49	2329826.33	Аналитический метод, 0.1	-
99	421453.62	2329836.90	Аналитический метод, 0.1	-
100	421459.33	2329829.62	Аналитический метод, 0.1	-
101	421463.44	2329832.82	Аналитический метод, 0.1	-
102	421457.90	2329839.88	Аналитический метод, 0.1	-
103	421470.60	2329848.75	Аналитический метод, 0.1	-
104	421460.50	2329860.44	Аналитический метод, 0.1	-
105	421468.75	2329867.69	Аналитический метод, 0.1	-
106	421478.43	2329873.55	Аналитический метод, 0.1	-
107	421480.82	2329870.79	Аналитический метод, 0.1	-
108	421487.07	2329876.45	Аналитический метод, 0.1	-
109	421492.01	2329869.89	Аналитический метод, 0.1	-
110	421501.36	2329876.09	Аналитический метод, 0.1	-
111	421498.34	2329880.69	Аналитический метод, 0.1	-
112	421516.59	2329895.06	Аналитический метод, 0.1	-
113	421528.23	2329904.22	Аналитический метод, 0.1	-
114	421523.98	2329909.72	Аналитический метод, 0.1	-
115	421540.20	2329921.51	Аналитический метод, 0.1	-
116	421543.71	2329918.61	Аналитический метод, 0.1	-
117	421546.81	2329920.89	Аналитический метод, 0.1	-
118	421544.33	2329925.44	Аналитический метод, 0.1	-
119	421561.28	2329936.22	Аналитический метод, 0.1	-

ОПИСАНИЕ МЕСТОПОЛОЖЕНИЯ ГРАНИЦ

деревня Панево

(наименование объекта)

Сведения о местоположении границ объекта

2. Сведения о характерных точках границ объекта

Обозначение характерных точек границ	Координаты, м		Метод определения координат и средняя квадратическая погрешность положения характерной точки (Mt), м	Описание обозначения точки
	X	Y		
1	2	3	4	5
120	421564.80	2329934.36	Аналитический метод, 0.1	-
121	421567.90	2329936.42	Аналитический метод, 0.1	-
122	421566.24	2329940.78	Аналитический метод, 0.1	-
123	421602.62	2329969.78	Аналитический метод, 0.1	-
124	421625.15	2329981.17	Аналитический метод, 0.1	-
125	421628.46	2329980.34	Аналитический метод, 0.1	-
126	421631.35	2329983.45	Аналитический метод, 0.1	-
127	421629.49	2329987.80	Аналитический метод, 0.1	-
128	421646.84	2329994.56	Аналитический метод, 0.1	-
129	421649.67	2329990.27	Аналитический метод, 0.1	-
130	421663.33	2330001.72	Аналитический метод, 0.1	-
131	421696.26	2330005.40	Аналитический метод, 0.1	-
132	421701.84	2329995.46	Аналитический метод, 0.1	-
133	421726.64	2330002.30	Аналитический метод, 0.1	-
134	421726.65	2330005.43	Аналитический метод, 0.1	-
135	421747.31	2330008.52	Аналитический метод, 0.1	-
136	421754.84	2330011.42	Аналитический метод, 0.1	-
137	421766.47	2330016.00	Аналитический метод, 0.1	-
138	421788.20	2330021.52	Аналитический метод, 0.1	-
139	421787.43	2330024.63	Аналитический метод, 0.1	-
140	421781.70	2330030.18	Аналитический метод, 0.1	-
141	421773.00	2330044.39	Аналитический метод, 0.1	-
142	421767.46	2330042.07	Аналитический метод, 0.1	-
143	421759.82	2330044.43	Аналитический метод, 0.1	-
144	421749.15	2330064.33	Аналитический метод, 0.1	-
145	421751.81	2330080.52	Аналитический метод, 0.1	-
146	421746.78	2330089.30	Аналитический метод, 0.1	-
147	421745.54	2330090.24	Аналитический метод, 0.1	-
148	421737.38	2330094.28	Аналитический метод, 0.1	-
149	421723.12	2330101.84	Аналитический метод, 0.1	-

ОПИСАНИЕ МЕСТОПОЛОЖЕНИЯ ГРАНИЦ

деревня Панево

(наименование объекта)

Сведения о местоположении границ объекта

2. Сведения о характерных точках границ объекта

Обозначение характерных точек границ	Координаты, м		Метод определения координат и средняя квадратическая погрешность положения характерной точки (Mt), м	Описание обозначения точки
	X	Y		
1	2	3	4	5
150	421715.78	2330105.25	Аналитический метод, 0.1	-
151	421712.88	2330106.18	Аналитический метод, 0.1	-
152	421708.34	2330106.60	Аналитический метод, 0.1	-
1	421657.28	2330109.29	Аналитический метод, 0.1	-

3. Сведения о характерных точках части (частей) границы объекта

Обозначение характерных точек границ	Координаты, м		Метод определения координат и средняя квадратическая погрешность положения характерной точки (Mt), м	Описание обозначения точки
	X	Y		
1	2	3	4	5
-	-	-	-	-

ОПИСАНИЕ МЕСТОПОЛОЖЕНИЯ ГРАНИЦ

деревня Панево

(наименование объекта)

Сведения о местоположении измененных (уточненных) границ объекта

1. Система координат -

2. Сведения о характерных точках границ объекта

Обозначение характерных точек границ	Существующие координаты, м		Измененные (уточненные) координаты, м		Метод определения координат и средняя квадратическая погрешность положения характерной точки (Mt), м	Описание обозначения точки
	X	Y	X	Y		
1	2	3	4	5	6	7
-	-	-	-	-	-	-

3. Сведения о характерных точках части (частей) границы объекта


Обозначение характерных точек границ	Существующие координаты, м		Измененные (уточненные) координаты, м		Метод определения координат и средняя квадратическая погрешность положения характерной точки (Mt), м	Описание обозначения точки
	X	Y	X	Y		
1	2	3	4	5	6	7
-	-	-	-	-	-	-

ОПИСАНИЕ МЕСТОПОЛОЖЕНИЯ ГРАНИЦ

деревня Панево

(наименование объекта)

План границ объекта



Масштаб 1:8300

Условные обозначения

- - Характерная точка границы, сведения о которой позволяют однозначно определить ее положение на местности
- 1 - Обозначение новой характерной точки
- - Граница населенного пункта

Подпись _____

Дата " ____ " ____ г.

Место для оттиска печати лица, составившего карту (план) объекта

ОПИСАНИЕ МЕСТОПОЛОЖЕНИЯ ГРАНИЦ**деревня Прусынская Горка**

(наименование объекта, местоположение границ которого описано (далее - объект))

Сведения об объекте

№ п/п	Характеристики объекта	Описание характеристик
1	2	3
1.	Местоположение объекта	187414, Ленинградская область, район Волховский, сельсовет Бережковский, деревня Прусынская Горка
2.	Площадь объекта +/- величина погрешности определения площади (Р +/- Дельта Р)	355033 +/- 139 м ²
3.	Иные характеристики объекта	-

ОПИСАНИЕ МЕСТОПОЛОЖЕНИЯ ГРАНИЦ

деревня Прусынская Горка

(наименование объекта)

Сведения о местоположении границ объекта

1. Система координат МСК 47 зона 2

2. Сведения о характерных точках границ объекта

Обозначение характерных точек границ	Координаты, м		Метод определения координат и средняя квадратическая погрешность положения характерной точки (Mt), м	Описание обозначения точки
	X	Y		
1	2	3	4	5
-	-	-	-	-

3. Сведения о характерных точках части (частей) границы объекта

Обозначение характерных точек границ	Координаты, м		Метод определения координат и средняя квадратическая погрешность положения характерной точки (Mt), м	Описание обозначения точки
	X	Y		
1	2	3	4	5
Часть 1				
1	412473.13	2325011.12	Аналитический метод, 0.1	-
2	412445.22	2325008.01	Аналитический метод, 0.1	-
3	412438.19	2325001.38	Аналитический метод, 0.1	-
4	412437.78	2324950.42	Аналитический метод, 0.1	-
5	412440.67	2324857.82	Аналитический метод, 0.1	-
6	412441.70	2324802.50	Аналитический метод, 0.1	-
7	412443.78	2324757.13	Аналитический метод, 0.1	-
8	412445.64	2324713.21	Аналитический метод, 0.1	-
9	412421.45	2324718.11	Аналитический метод, 0.1	-
10	412348.20	2324706.28	Аналитический метод, 0.1	-
11	412325.03	2324609.12	Аналитический метод, 0.1	-
12	412281.00	2324505.92	Аналитический метод, 0.1	-
13	412208.23	2324555.06	Аналитический метод, 0.1	-
14	412142.38	2324427.40	Аналитический метод, 0.1	-
15	412099.20	2324421.06	Аналитический метод, 0.1	-
16	412012.87	2324446.72	Аналитический метод, 0.1	-
17	411992.37	2324442.65	Аналитический метод, 0.1	-
18	411988.64	2324441.62	Аналитический метод, 0.1	-
19	411987.00	2324439.75	Аналитический метод, 0.1	-
20	411985.34	2324435.81	Аналитический метод, 0.1	-

ОПИСАНИЕ МЕСТОПОЛОЖЕНИЯ ГРАНИЦ

деревня Прусынская Горка

(наименование объекта)

Сведения о местоположении границ объекта

3. Сведения о характерных точках части (частей) границы объекта

Обозначение характерных точек границ	Координаты, м		Метод определения координат и средняя квадратическая погрешность положения характерной точки (Mt), м	Описание обозначения точки
	X	Y		
1	2	3	4	5
21	411978.52	2324408.26	Аналитический метод, 0.1	-
22	411973.35	2324379.46	Аналитический метод, 0.1	-
23	411969.42	2324350.25	Аналитический метод, 0.1	-
24	411967.56	2324323.32	Аналитический метод, 0.1	-
25	411967.56	2324307.16	Аналитический метод, 0.1	-
26	411967.98	2324299.08	Аналитический метод, 0.1	-
27	411970.46	2324288.10	Аналитический метод, 0.1	-
28	411978.10	2324264.28	Аналитический метод, 0.1	-
29	411980.79	2324256.61	Аналитический метод, 0.1	-
30	411981.20	2324253.50	Аналитический метод, 0.1	-
31	411981.20	2324248.74	Аналитический метод, 0.1	-
32	411977.69	2324211.45	Аналитический метод, 0.1	-
33	411976.45	2324198.60	Аналитический метод, 0.1	-
34	411976.66	2324186.17	Аналитический метод, 0.1	-
35	411977.28	2324180.58	Аналитический метод, 0.1	-
36	411980.17	2324162.14	Аналитический метод, 0.1	-
37	411983.27	2324139.98	Аналитический метод, 0.1	-
38	411986.16	2324121.54	Аналитический метод, 0.1	-
39	411988.02	2324107.24	Аналитический метод, 0.1	-
40	411988.44	2324095.64	Аналитический метод, 0.1	-
41	411987.00	2324071.19	Аналитический метод, 0.1	-
42	411985.96	2324060.22	Аналитический метод, 0.1	-
43	411983.06	2324045.51	Аналитический метод, 0.1	-
44	411979.55	2324030.59	Аналитический метод, 0.1	-
45	411977.07	2324024.38	Аналитический метод, 0.1	-
46	411974.59	2324020.44	Аналитический метод, 0.1	-
47	411938.00	2323975.28	Аналитический метод, 0.1	-
48	411922.90	2323958.91	Аналитический метод, 0.1	-
49	411898.92	2323966.58	Аналитический метод, 0.1	-
50	411734.16	2324023.76	Аналитический метод, 0.1	-

ОПИСАНИЕ МЕСТОПОЛОЖЕНИЯ ГРАНИЦ

деревня Прусынская Горка

(наименование объекта)

Сведения о местоположении границ объекта

3. Сведения о характерных точках части (частей) границы объекта

Обозначение характерных точек границ	Координаты, м		Метод определения координат и средняя квадратическая погрешность положения характерной точки (Mt), м	Описание обозначения точки
	X	Y		
1	2	3	4	5
51	411684.12	2324041.78	Аналитический метод, 0.1	-
52	411671.93	2324007.60	Аналитический метод, 0.1	-
53	411666.72	2323954.38	Аналитический метод, 0.1	-
54	411674.25	2323955.56	Аналитический метод, 0.1	-
55	411797.60	2323909.91	Аналитический метод, 0.1	-
56	411878.22	2323879.42	Аналитический метод, 0.1	-
57	411894.89	2323867.55	Аналитический метод, 0.1	-
58	411903.58	2323862.58	Аналитический метод, 0.1	-
59	411909.78	2323860.10	Аналитический метод, 0.1	-
60	411918.66	2323857.82	Аналитический метод, 0.1	-
61	411924.46	2323857.19	Аналитический метод, 0.1	-
62	411930.66	2323858.44	Аналитический метод, 0.1	-
63	411933.76	2323860.50	Аналитический метод, 0.1	-
64	411939.14	2323866.72	Аналитический метод, 0.1	-
65	411941.82	2323871.28	Аналитический метод, 0.1	-
66	411945.54	2323882.67	Аналитический метод, 0.1	-
67	411953.81	2323908.15	Аналитический метод, 0.1	-
68	411957.64	2323917.68	Аналитический метод, 0.1	-
69	411975.42	2323954.14	Аналитический метод, 0.1	-
70	411983.06	2323970.93	Аналитический метод, 0.1	-
71	411986.16	2323982.53	Аналитический метод, 0.1	-
72	412004.67	2323982.04	Аналитический метод, 0.1	-
73	412107.56	2323992.70	Аналитический метод, 0.1	-
74	412142.00	2324052.41	Аналитический метод, 0.1	-
75	412192.47	2324097.67	Аналитический метод, 0.1	-
76	412295.84	2324114.94	Аналитический метод, 0.1	-
77	412301.74	2324170.63	Аналитический метод, 0.1	-
78	412302.98	2324189.49	Аналитический метод, 0.1	-
79	412302.78	2324215.60	Аналитический метод, 0.1	-
80	412301.74	2324223.05	Аналитический метод, 0.1	-

ОПИСАНИЕ МЕСТОПОЛОЖЕНИЯ ГРАНИЦ

деревня Прусынская Горка

(наименование объекта)

Сведения о местоположении границ объекта

3. Сведения о характерных точках части (частей) границы объекта

Обозначение характерных точек границ	Координаты, м		Метод определения координат и средняя квадратическая погрешность положения характерной точки (Mt), м	Описание обозначения точки
	X	Y		
1	2	3	4	5
81	412299.47	2324231.34	Аналитический метод, 0.1	-
82	412296.99	2324240.24	Аналитический метод, 0.1	-
83	412326.14	2324292.45	Аналитический метод, 0.1	-
84	412334.00	2324289.55	Аналитический метод, 0.1	-
85	412346.60	2324315.24	Аналитический метод, 0.1	-
86	412338.78	2324320.50	Аналитический метод, 0.1	-
87	412345.68	2324330.53	Аналитический метод, 0.1	-
88	412347.27	2324333.88	Аналитический метод, 0.1	-
89	412372.24	2324384.02	Аналитический метод, 0.1	-
90	412468.16	2324355.85	Аналитический метод, 0.1	-
91	412469.28	2324360.97	Аналитический метод, 0.1	-
92	412496.94	2324557.82	Аналитический метод, 0.1	-
93	412508.82	2324642.26	Аналитический метод, 0.1	-
94	412514.64	2324683.22	Аналитический метод, 0.1	-
95	412495.62	2324823.36	Аналитический метод, 0.1	-
96	412485.05	2325000.49	Аналитический метод, 0.1	-
97	412484.60	2325010.70	Аналитический метод, 0.1	-
1	412473.13	2325011.12	Аналитический метод, 0.1	-
Часть 2				
98	413148.14	2324004.69	Аналитический метод, 0.1	-
99	413087.83	2323916.65	Аналитический метод, 0.1	-
100	413002.66	2323817.42	Аналитический метод, 0.1	-
101	412714.11	2323665.27	Аналитический метод, 0.1	-
102	412603.47	2323574.22	Аналитический метод, 0.1	-
103	412343.61	2323613.11	Аналитический метод, 0.1	-
104	412272.29	2323660.45	Аналитический метод, 0.1	-
105	412098.71	2323651.41	Аналитический метод, 0.1	-
106	412088.14	2323654.00	Аналитический метод, 0.1	-
107	412065.83	2323639.22	Аналитический метод, 0.1	-
108	412045.01	2323625.42	Аналитический метод, 0.1	-

ОПИСАНИЕ МЕСТОПОЛОЖЕНИЯ ГРАНИЦ

деревня Прусынская Горка

(наименование объекта)

Сведения о местоположении границ объекта

3. Сведения о характерных точках части (частей) границы объекта

Обозначение характерных точек границ	Координаты, м		Метод определения координат и средняя квадратическая погрешность положения характерной точки (Mt), м	Описание обозначения точки
	X	Y		
1	2	3	4	5
109	411997.95	2323604.68	Аналитический метод, 0.1	-
110	411988.57	2323598.13	Аналитический метод, 0.1	-
111	411946.04	2323568.53	Аналитический метод, 0.1	-
112	411939.25	2323573.73	Аналитический метод, 0.1	-
113	411949.83	2323632.32	Аналитический метод, 0.1	-
114	411968.64	2323660.90	Аналитический метод, 0.1	-
115	411984.56	2323680.90	Аналитический метод, 0.1	-
116	411994.28	2323695.81	Аналитический метод, 0.1	-
117	412001.10	2323704.10	Аналитический метод, 0.1	-
118	412009.37	2323711.56	Аналитический метод, 0.1	-
119	412018.67	2323718.18	Аналитический метод, 0.1	-
120	412025.50	2323722.33	Аналитический метод, 0.1	-
121	412032.32	2323724.82	Аналитический метод, 0.1	-
122	412037.28	2323725.44	Аналитический метод, 0.1	-
123	412074.49	2323725.85	Аналитический метод, 0.1	-
124	412112.74	2323727.51	Аналитический метод, 0.1	-
125	412174.76	2323727.51	Аналитический метод, 0.1	-
126	412219.20	2323724.60	Аналитический метод, 0.1	-
127	412252.28	2323721.30	Аналитический метод, 0.1	-
128	412292.18	2323715.90	Аналитический метод, 0.1	-
129	412310.99	2323713.22	Аналитический метод, 0.1	-
130	412316.98	2323711.97	Аналитический метод, 0.1	-
131	412324.22	2323709.28	Аналитический метод, 0.1	-
132	412327.94	2323707.83	Аналитический метод, 0.1	-
133	412331.25	2323705.13	Аналитический метод, 0.1	-
134	412337.66	2323698.50	Аналитический метод, 0.1	-
135	412348.20	2323688.98	Аналитический метод, 0.1	-
136	412352.54	2323685.46	Аналитический метод, 0.1	-
137	412358.54	2323681.52	Аналитический метод, 0.1	-
138	412372.18	2323671.98	Аналитический метод, 0.1	-

ОПИСАНИЕ МЕСТОПОЛОЖЕНИЯ ГРАНИЦ

деревня Прусынская Горка

(наименование объекта)

Сведения о местоположении границ объекта

3. Сведения о характерных точках части (частей) границы объекта

Обозначение характерных точек границ	Координаты, м		Метод определения координат и средняя квадратическая погрешность положения характерной точки (Mt), м	Описание обозначения точки
	X	Y		
1	2	3	4	5
139	412388.10	2323661.42	Аналитический метод, 0.1	-
140	412394.92	2323657.90	Аналитический метод, 0.1	-
141	412422.22	2323646.09	Аналитический метод, 0.1	-
142	412433.58	2323640.92	Аналитический метод, 0.1	-
143	412442.88	2323635.74	Аналитический метод, 0.1	-
144	412452.81	2323630.14	Аналитический метод, 0.1	-
145	412456.53	2323628.48	Аналитический метод, 0.1	-
146	412472.04	2323623.51	Аналитический метод, 0.1	-
147	412484.44	2323619.16	Аналитический метод, 0.1	-
148	412488.58	2323618.54	Аналитический метод, 0.1	-
149	412508.84	2323616.26	Аналитический метод, 0.1	-
150	412541.70	2323612.53	Аналитический метод, 0.1	-
151	412546.25	2323613.36	Аналитический метод, 0.1	-
152	412596.70	2323623.72	Аналитический метод, 0.1	-
153	412609.30	2323626.83	Аналитический метод, 0.1	-
154	412620.47	2323629.72	Аналитический метод, 0.1	-
155	412640.32	2323636.98	Аналитический метод, 0.1	-
156	412665.54	2323646.30	Аналитический метод, 0.1	-
157	412676.28	2323651.48	Аналитический метод, 0.1	-
158	412693.04	2323660.38	Аналитический метод, 0.1	-
159	412699.24	2323664.74	Аналитический метод, 0.1	-
160	412724.87	2323683.17	Аналитический метод, 0.1	-
161	412773.45	2323715.70	Аналитический метод, 0.1	-
162	412797.22	2323732.06	Аналитический метод, 0.1	-
163	412811.49	2323743.66	Аналитический метод, 0.1	-
164	412830.30	2323759.20	Аналитический метод, 0.1	-
165	412844.16	2323769.56	Аналитический метод, 0.1	-
166	412850.36	2323773.92	Аналитический метод, 0.1	-
167	412857.38	2323776.40	Аналитический метод, 0.1	-
168	412891.08	2323788.62	Аналитический метод, 0.1	-

ОПИСАНИЕ МЕСТОПОЛОЖЕНИЯ ГРАНИЦ

деревня Прусынская Горка

(наименование объекта)

Сведения о местоположении границ объекта

3. Сведения о характерных точках части (частей) границы объекта

Обозначение характерных точек границ	Координаты, м		Метод определения координат и средняя квадратическая погрешность положения характерной точки (Mt), м	Описание обозначения точки
	X	Y		
1	2	3	4	5
169	412894.18	2323790.28	Аналитический метод, 0.1	-
170	412905.14	2323798.78	Аналитический метод, 0.1	-
171	412923.74	2323811.20	Аналитический метод, 0.1	-
172	412933.26	2323817.00	Аналитический метод, 0.1	-
173	412936.98	2323818.87	Аналитический метод, 0.1	-
174	412947.10	2323823.22	Аналитический метод, 0.1	-
175	412954.96	2323826.74	Аналитический метод, 0.1	-
176	412959.72	2323829.85	Аналитический метод, 0.1	-
177	412965.50	2323835.02	Аналитический метод, 0.1	-
98	413148.14	2324004.69	Аналитический метод, 0.1	-
Часть 3				
178	412955.14	2323971.48	Аналитический метод, 0.1	-
179	412985.66	2323918.93	Аналитический метод, 0.1	-
180	412908.24	2323858.64	Аналитический метод, 0.1	-
181	412902.46	2323853.88	Аналитический метод, 0.1	-
182	412822.66	2323802.70	Аналитический метод, 0.1	-
183	412801.16	2323788.62	Аналитический метод, 0.1	-
184	412799.09	2323787.38	Аналитический метод, 0.1	-
185	412774.28	2323780.34	Аналитический метод, 0.1	-
186	412773.04	2323779.71	Аналитический метод, 0.1	-
187	412763.74	2323763.35	Аналитический метод, 0.1	-
188	412762.50	2323760.86	Аналитический метод, 0.1	-
189	412720.17	2323717.46	Аналитический метод, 0.1	-
190	412717.48	2323714.66	Аналитический метод, 0.1	-
191	412715.78	2323713.21	Аналитический метод, 0.1	-
192	412667.82	2323691.25	Аналитический метод, 0.1	-
193	412633.91	2323675.50	Аналитический метод, 0.1	-
194	412628.12	2323673.02	Аналитический метод, 0.1	-
195	412576.64	2323657.48	Аналитический метод, 0.1	-
196	412570.86	2323655.83	Аналитический метод, 0.1	-

ОПИСАНИЕ МЕСТОПОЛОЖЕНИЯ ГРАНИЦ

деревня Прусынская Горка

(наименование объекта)

Сведения о местоположении границ объекта

3. Сведения о характерных точках части (частей) границы объекта

Обозначение характерных точек границ	Координаты, м		Метод определения координат и средняя квадратическая погрешность положения характерной точки (Mt), м	Описание обозначения точки
	X	Y		
1	2	3	4	5
197	412567.76	2323656.04	Аналитический метод, 0.1	-
198	412544.81	2323661.84	Аналитический метод, 0.1	-
199	412540.46	2323662.46	Аналитический метод, 0.1	-
200	412521.86	2323663.08	Аналитический метод, 0.1	-
201	412511.32	2323663.49	Аналитический метод, 0.1	-
202	412471.83	2323670.12	Аналитический метод, 0.1	-
203	412450.54	2323673.85	Аналитический метод, 0.1	-
204	412395.96	2323697.26	Аналитический метод, 0.1	-
205	412372.18	2323727.30	Аналитический метод, 0.1	-
206	412353.78	2323726.47	Аналитический метод, 0.1	-
207	412369.46	2323759.67	Аналитический метод, 0.1	-
208	412377.59	2323796.20	Аналитический метод, 0.1	-
209	412431.75	2323743.49	Аналитический метод, 0.1	-
210	412507.38	2323734.22	Аналитический метод, 0.1	-
211	412613.77	2323754.78	Аналитический метод, 0.1	-
212	412779.20	2323846.03	Аналитический метод, 0.1	-
213	412779.42	2323854.94	Аналитический метод, 0.1	-
178	412955.14	2323971.48	Аналитический метод, 0.1	-

ОПИСАНИЕ МЕСТОПОЛОЖЕНИЯ ГРАНИЦ

деревня Прусынская Горка

(наименование объекта)

Сведения о местоположении измененных (уточненных) границ объекта

1. Система координат -

2. Сведения о характерных точках границ объекта

Обозначение характерных точек границ	Существующие координаты, м		Измененные (уточненные) координаты, м		Метод определения координат и средняя квадратическая погрешность положения характерной точки (Mt), м	Описание обозначения точки
	X	Y	X	Y		
1	2	3	4	5	6	7
-	-	-	-	-	-	-

3. Сведения о характерных точках части (частей) границы объекта

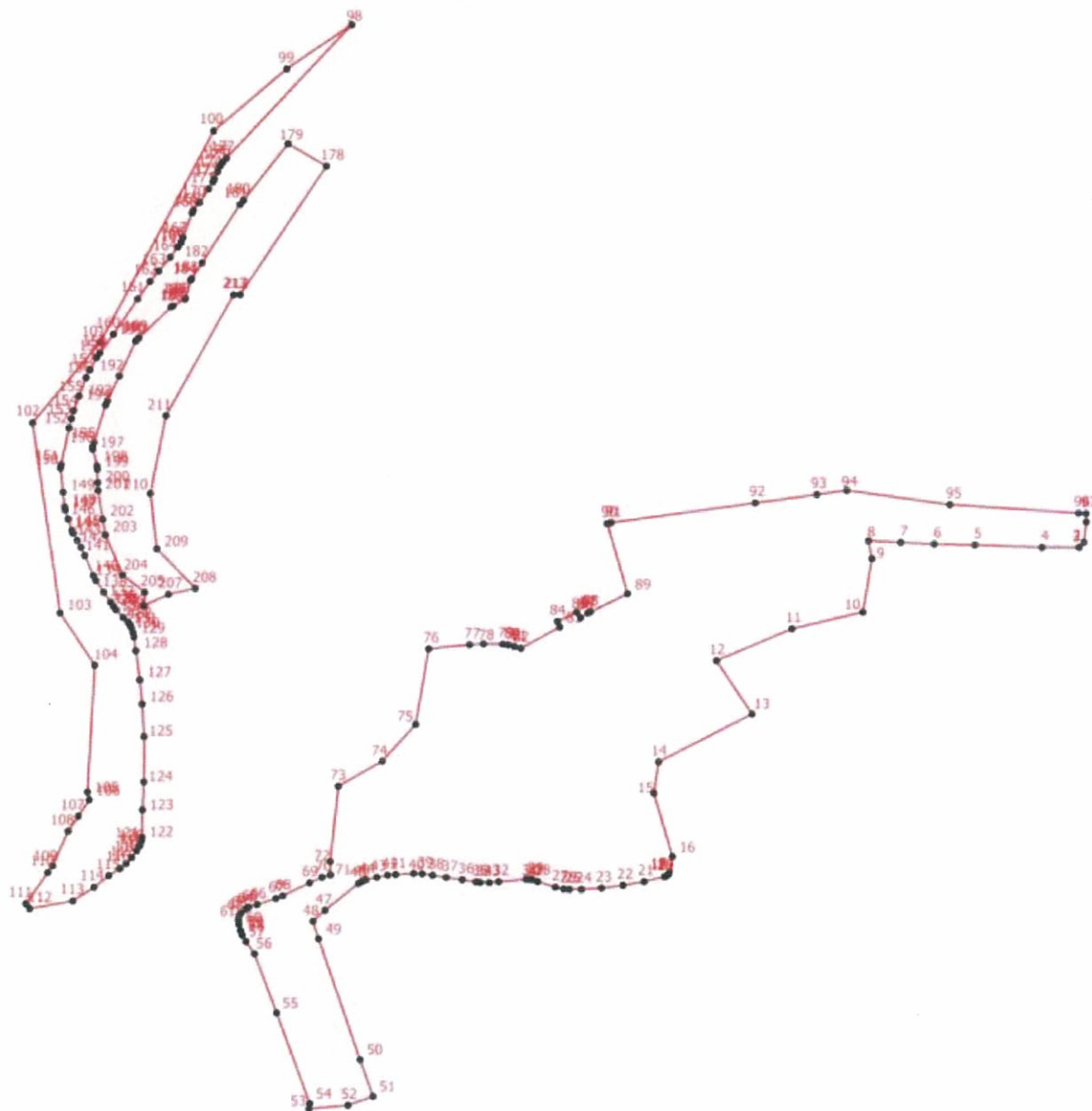
Обозначение характерных точек границ	Существующие координаты, м		Измененные (уточненные) координаты, м		Метод определения координат и средняя квадратическая погрешность положения характерной точки (Mt), м	Описание обозначения точки
	X	Y	X	Y		
1	2	3	4	5	6	7
-	-	-	-	-	-	-

ОПИСАНИЕ МЕСТОПОЛОЖЕНИЯ ГРАНИЦ

деревня Пруссинская Горка

(наименование объекта)

План границ объекта



Масштаб 1:6700

Условные обозначения

- - Характерная точка границы, сведения о которой позволяют однозначно определить ее положение на местности
- 1 - Обозначение новой характерной точки
- - Граница населенного пункта

Подпись _____

Дата " ____ " ____ г.

Место для оттиска печати лица, составившего карту (план) объекта

ОПИСАНИЕ МЕСТОПОЛОЖЕНИЯ ГРАНИЦ**деревня Прусыня**

(наименование объекта, местоположение границ которого описано (далее - объект))

Сведения об объекте

№ п/п	Характеристики объекта	Описание характеристик
1	2	3
1.	Местоположение объекта	187414, Ленинградская область, район Волховский, сельсовет Бережковский, деревня Прусыня
2.	Площадь объекта +/- величина погрешности определения площади (Р +/- Дельта Р)	341810 +/- 134 м ²
3.	Иные характеристики объекта	-

ОПИСАНИЕ МЕСТОПОЛОЖЕНИЯ ГРАНИЦ

деревня Прусыня

(наименование объекта)

Сведения о местоположении границ объекта

1. Система координат МСК 47 зона 2

2. Сведения о характерных точках границ объекта

Обозначение характерных точек границ	Координаты, м		Метод определения координат и средняя квадратическая погрешность положения характерной точки (Mt), м	Описание обозначения точки
	X	Y		
1	2	3	4	5
-	-	-	-	-

3. Сведения о характерных точках части (частей) границы объекта

Обозначение характерных точек границ	Координаты, м		Метод определения координат и средняя квадратическая погрешность положения характерной точки (Mt), м	Описание обозначения точки
	X	Y		
1	2	3	4	5
Часть 1				
1	411772.81	2322438.88	Аналитический метод, 0.1	-
2	411771.97	2322438.54	Аналитический метод, 0.1	-
3	411673.83	2322397.70	Аналитический метод, 0.1	-
4	411675.36	2322391.61	Аналитический метод, 0.1	-
5	411666.52	2322388.46	Аналитический метод, 0.1	-
6	411449.99	2322307.71	Аналитический метод, 0.1	-
7	411428.35	2322301.98	Аналитический метод, 0.1	-
8	411415.02	2322298.87	Аналитический метод, 0.1	-
9	411385.44	2322293.87	Аналитический метод, 0.1	-
10	411370.39	2322291.41	Аналитический метод, 0.1	-
11	411344.61	2322280.32	Аналитический метод, 0.1	-
12	411353.30	2322246.87	Аналитический метод, 0.1	-
13	411362.60	2322216.42	Аналитический метод, 0.1	-
14	411367.98	2322204.40	Аналитический метод, 0.1	-
15	411374.80	2322192.17	Аналитический метод, 0.1	-
16	411380.80	2322180.37	Аналитический метод, 0.1	-
17	411383.90	2322171.87	Аналитический метод, 0.1	-
18	411383.90	2322166.90	Аналитический метод, 0.1	-
19	411382.24	2322162.13	Аналитический метод, 0.1	-
20	411378.73	2322157.78	Аналитический метод, 0.1	-

ОПИСАНИЕ МЕСТОПОЛОЖЕНИЯ ГРАНИЦ

деревня Пруссыня

(наименование объекта)

Сведения о местоположении границ объекта

3. Сведения о характерных точках части (частей) границы объекта

Обозначение характерных точек границ	Координаты, м		Метод определения координат и средняя квадратическая погрешность положения характерной точки (Mt), м	Описание обозначения точки
	X	Y		
1	2	3	4	5
21	411372.53	2322152.81	Аналитический метод, 0.1	-
22	411350.82	2322138.31	Аналитический метод, 0.1	-
23	411337.38	2322129.40	Аналитический метод, 0.1	-
24	411330.36	2322125.67	Аналитический метод, 0.1	-
25	411315.68	2322118.42	Аналитический метод, 0.1	-
26	411307.00	2322112.83	Аналитический метод, 0.1	-
27	411303.64	2322109.41	Аналитический метод, 0.1	-
28	411299.40	2322103.82	Аналитический метод, 0.1	-
29	411297.12	2322100.92	Аналитический метод, 0.1	-
30	411296.40	2322098.74	Аналитический метод, 0.1	-
31	411295.62	2322093.90	Аналитический метод, 0.1	-
32	411296.40	2322086.91	Аналитический метод, 0.1	-
33	411288.66	2322075.63	Аналитический метод, 0.1	-
34	411276.78	2322067.97	Аналитический метод, 0.1	-
35	411274.48	2322064.35	Аналитический метод, 0.1	-
36	411271.80	2322060.72	Аналитический метод, 0.1	-
37	411268.28	2322057.83	Аналитический метод, 0.1	-
38	411256.19	2322049.74	Аналитический метод, 0.1	-
39	411230.34	2322034.00	Аналитический метод, 0.1	-
40	411206.12	2322018.51	Аналитический метод, 0.1	-
41	411186.28	2322004.31	Аналитический метод, 0.1	-
42	411203.03	2321978.09	Аналитический метод, 0.1	-
43	411105.15	2321912.62	Аналитический метод, 0.1	-
44	410998.08	2321855.62	Аналитический метод, 0.1	-
45	410999.77	2321851.91	Аналитический метод, 0.1	-
46	410961.42	2321828.05	Аналитический метод, 0.1	-
47	410949.87	2321849.11	Аналитический метод, 0.1	-
48	410837.71	2321846.01	Аналитический метод, 0.1	-
49	410796.35	2321821.18	Аналитический метод, 0.1	-
50	410793.14	2321821.86	Аналитический метод, 0.1	-

ОПИСАНИЕ МЕСТОПОЛОЖЕНИЯ ГРАНИЦ

деревня Пруссыня

(наименование объекта)

Сведения о местоположении границ объекта

3. Сведения о характерных точках части (частей) границы объекта

Обозначение характерных точек границ	Координаты, м		Метод определения координат и средняя квадратическая погрешность положения характерной точки (Mt), м	Описание обозначения точки
	X	Y		
1	2	3	4	5
51	410732.36	2321836.78	Аналитический метод, 0.1	-
52	410727.20	2321837.40	Аналитический метод, 0.1	-
53	410724.51	2321836.98	Аналитический метод, 0.1	-
54	410715.00	2321833.04	Аналитический метод, 0.1	-
55	410707.97	2321829.52	Аналитический метод, 0.1	-
56	410706.32	2321828.28	Аналитический метод, 0.1	-
57	410700.53	2321821.03	Аналитический метод, 0.1	-
58	410693.50	2321811.91	Аналитический метод, 0.1	-
59	410688.74	2321805.49	Аналитический метод, 0.1	-
60	410659.38	2321773.17	Аналитический метод, 0.1	-
61	410627.76	2321740.85	Аналитический метод, 0.1	-
62	410625.68	2321738.78	Аналитический метод, 0.1	-
63	410624.66	2321736.71	Аналитический метод, 0.1	-
64	410624.24	2321732.56	Аналитический метод, 0.1	-
65	410622.80	2321718.06	Аналитический метод, 0.1	-
66	410621.76	2321715.58	Аналитический метод, 0.1	-
67	410619.90	2321714.34	Аналитический метод, 0.1	-
68	410612.46	2321711.85	Аналитический метод, 0.1	-
69	410605.42	2321709.36	Аналитический метод, 0.1	-
70	410602.54	2321708.12	Аналитический метод, 0.1	-
71	410595.71	2321701.28	Аналитический метод, 0.1	-
72	410591.16	2321695.48	Аналитический метод, 0.1	-
73	410586.00	2321687.40	Аналитический метод, 0.1	-
74	410584.96	2321683.88	Аналитический метод, 0.1	-
75	410582.68	2321653.84	Аналитический метод, 0.1	-
76	410580.82	2321637.48	Аналитический метод, 0.1	-
77	410580.62	2321634.78	Аналитический метод, 0.1	-
78	410582.27	2321632.50	Аналитический метод, 0.1	-
79	410586.62	2321627.53	Аналитический метод, 0.1	-
80	410591.37	2321618.83	Аналитический метод, 0.1	-

ОПИСАНИЕ МЕСТОПОЛОЖЕНИЯ ГРАНИЦ

деревня Прусыня

(наименование объекта)

Сведения о местоположении границ объекта

3. Сведения о характерных точках части (частей) границы объекта

Обозначение характерных точек границ	Координаты, м		Метод определения координат и средняя квадратическая погрешность положения характерной точки (Mt), м	Описание обозначения точки
	X	Y		
1	2	3	4	5
81	410575.96	2321620.07	Аналитический метод, 0.1	-
82	410556.94	2321622.56	Аналитический метод, 0.1	-
83	410547.64	2321622.56	Аналитический метод, 0.1	-
84	410542.68	2321621.73	Аналитический метод, 0.1	-
85	410537.72	2321619.65	Аналитический метод, 0.1	-
86	410531.31	2321615.72	Аналитический метод, 0.1	-
87	410526.35	2321611.78	Аналитический метод, 0.1	-
88	410517.46	2321602.88	Аналитический метод, 0.1	-
89	410514.36	2321598.74	Аналитический метод, 0.1	-
90	410506.92	2321585.68	Аналитический метод, 0.1	-
91	410500.50	2321575.33	Аналитический метод, 0.1	-
92	410498.02	2321572.63	Аналитический метод, 0.1	-
93	410491.41	2321567.87	Аналитический метод, 0.1	-
94	410479.21	2321559.99	Аналитический метод, 0.1	-
95	410467.84	2321552.74	Аналитический метод, 0.1	-
96	410463.24	2321550.36	Аналитический метод, 0.1	-
97	410448.00	2321542.80	Аналитический метод, 0.1	-
98	410434.72	2321537.78	Аналитический метод, 0.1	-
99	410425.04	2321534.92	Аналитический метод, 0.1	-
100	410394.45	2321526.43	Аналитический метод, 0.1	-
101	410375.22	2321521.25	Аналитический метод, 0.1	-
102	410370.88	2321520.84	Аналитический метод, 0.1	-
103	410367.36	2321521.66	Аналитический метод, 0.1	-
104	410358.48	2321525.81	Аналитический метод, 0.1	-
105	410355.78	2321528.09	Аналитический метод, 0.1	-
106	410349.79	2321535.96	Аналитический метод, 0.1	-
107	410347.31	2321538.65	Аналитический метод, 0.1	-
108	410337.60	2321544.46	Аналитический метод, 0.1	-
109	410334.50	2321545.28	Аналитический метод, 0.1	-
110	410319.40	2321545.90	Аналитический метод, 0.1	-

ОПИСАНИЕ МЕСТОПОЛОЖЕНИЯ ГРАНИЦ

деревня Прусыня

(наименование объекта)

Сведения о местоположении границ объекта

3. Сведения о характерных точках части (частей) границы объекта

Обозначение характерных точек границ	Координаты, м		Метод определения координат и средняя квадратическая погрешность положения характерной точки (Mt), м	Описание обозначения точки
	X	Y		
1	2	3	4	5
111	410314.02	2321545.49	Аналитический метод, 0.1	-
112	410310.51	2321544.24	Аналитический метод, 0.1	-
113	410293.76	2321535.54	Аналитический метод, 0.1	-
114	410252.42	2321510.90	Аналитический метод, 0.1	-
115	410241.04	2321503.44	Аналитический метод, 0.1	-
116	410238.77	2321501.37	Аналитический метод, 0.1	-
117	410237.12	2321497.63	Аналитический метод, 0.1	-
118	410236.08	2321492.04	Аналитический метод, 0.1	-
119	410234.43	2321475.46	Аналитический метод, 0.1	-
120	410234.02	2321472.36	Аналитический метод, 0.1	-
121	410213.96	2321467.38	Аналитический метод, 0.1	-
122	410204.04	2321464.07	Аналитический метод, 0.1	-
123	410169.10	2321450.60	Аналитический метод, 0.1	-
124	410153.39	2321444.81	Аналитический метод, 0.1	-
125	410148.84	2321442.11	Аналитический метод, 0.1	-
126	410139.33	2321435.69	Аналитический метод, 0.1	-
127	410123.20	2321424.92	Аналитический метод, 0.1	-
128	410113.90	2321416.63	Аналитический метод, 0.1	-
129	410097.56	2321400.47	Аналитический метод, 0.1	-
130	410096.32	2321397.98	Аналитический метод, 0.1	-
131	410094.88	2321394.05	Аналитический метод, 0.1	-
132	410089.71	2321377.26	Аналитический метод, 0.1	-
133	410087.44	2321365.46	Аналитический метод, 0.1	-
134	410087.23	2321361.94	Аналитический метод, 0.1	-
135	410085.99	2321361.11	Аналитический метод, 0.1	-
136	410072.14	2321358.83	Аналитический метод, 0.1	-
137	410068.42	2321357.38	Аналитический метод, 0.1	-
138	410061.38	2321352.20	Аналитический метод, 0.1	-
139	410052.91	2321347.22	Аналитический метод, 0.1	-
140	410042.16	2321341.22	Аналитический метод, 0.1	-

ОПИСАНИЕ МЕСТОПОЛОЖЕНИЯ ГРАНИЦ

деревня Прусуня

(наименование объекта)

Сведения о местоположении границ объекта

3. Сведения о характерных точках части (частей) границы объекта

Обозначение характерных точек границ	Координаты, м		Метод определения координат и средняя квадратическая погрешность положения характерной точки (Mt), м	Описание обозначения точки
	X	Y		
1	2	3	4	5
141	410029.76	2321334.80	Аналитический метод, 0.1	-
142	410025.42	2321332.72	Аналитический метод, 0.1	-
143	410005.78	2321315.74	Аналитический метод, 0.1	-
144	409998.74	2321308.07	Аналитический метод, 0.1	-
145	409993.78	2321301.65	Аналитический метод, 0.1	-
146	409989.86	2321295.64	Аналитический метод, 0.1	-
147	409989.03	2321290.88	Аналитический метод, 0.1	-
148	409990.06	2321275.34	Аналитический метод, 0.1	-
149	409991.51	2321272.86	Аналитический метод, 0.1	-
150	409996.06	2321267.05	Аналитический метод, 0.1	-
151	409998.12	2321265.19	Аналитический метод, 0.1	-
152	410001.64	2321263.33	Аналитический метод, 0.1	-
153	410014.87	2321258.76	Аналитический метод, 0.1	-
154	410020.04	2321257.32	Аналитический метод, 0.1	-
155	410119.90	2321311.80	Аналитический метод, 0.1	-
156	410188.32	2321348.26	Аналитический метод, 0.1	-
157	410251.80	2321380.38	Аналитический метод, 0.1	-
158	410292.94	2321399.85	Аналитический метод, 0.1	-
159	410319.82	2321411.04	Аналитический метод, 0.1	-
160	410339.04	2321418.08	Аналитический метод, 0.1	-
161	410350.82	2321421.60	Аналитический метод, 0.1	-
162	410359.10	2321424.30	Аналитический метод, 0.1	-
163	410379.77	2321432.79	Аналитический метод, 0.1	-
164	410408.72	2321445.84	Аналитический метод, 0.1	-
165	410458.74	2321470.70	Аналитический метод, 0.1	-
166	410498.85	2321492.66	Аналитический метод, 0.1	-
167	410545.99	2321519.80	Аналитический метод, 0.1	-
168	410574.52	2321538.03	Аналитический метод, 0.1	-
169	410627.76	2321573.46	Аналитический метод, 0.1	-
170	410634.37	2321578.63	Аналитический метод, 0.1	-

ОПИСАНИЕ МЕСТОПОЛОЖЕНИЯ ГРАНИЦ

деревня Прусуня

(наименование объекта)

Сведения о местоположении границ объекта

3. Сведения о характерных точках части (частей) границы объекта

Обозначение характерных точек границ	Координаты, м		Метод определения координат и средняя квадратическая погрешность положения характерной точки (Mt), м	Описание обозначения точки
	X	Y		
1	2	3	4	5
171	410650.29	2321591.07	Аналитический метод, 0.1	-
172	410696.40	2321629.18	Аналитический метод, 0.1	-
173	410725.54	2321654.05	Аналитический метод, 0.1	-
174	410732.26	2321658.40	Аналитический метод, 0.1	-
175	410768.86	2321679.53	Аналитический метод, 0.1	-
176	410800.90	2321696.31	Аналитический метод, 0.1	-
177	410863.96	2321731.85	Аналитический метод, 0.1	-
178	410941.90	2321777.84	Аналитический метод, 0.1	-
179	410986.66	2321806.84	Аналитический метод, 0.1	-
180	411006.09	2321820.31	Аналитический метод, 0.1	-
181	411056.94	2321852.42	Аналитический метод, 0.1	-
182	411133.02	2321900.06	Аналитический метод, 0.1	-
183	411150.60	2321911.04	Аналитический метод, 0.1	-
184	411155.36	2321913.33	Аналитический метод, 0.1	-
185	411184.30	2321925.76	Аналитический метод, 0.1	-
186	411227.50	2321945.23	Аналитический метод, 0.1	-
187	411261.82	2321960.56	Аналитический метод, 0.1	-
188	411301.93	2321979.62	Аналитический метод, 0.1	-
189	411356.92	2322008.00	Аналитический метод, 0.1	-
190	411382.56	2322021.88	Аналитический метод, 0.1	-
191	411396.00	2322028.92	Аналитический метод, 0.1	-
192	411428.86	2322044.26	Аналитический метод, 0.1	-
193	411437.55	2322047.78	Аналитический метод, 0.1	-
194	411445.82	2322050.06	Аналитический метод, 0.1	-
195	411456.36	2322053.37	Аналитический метод, 0.1	-
196	411462.36	2322055.65	Аналитический метод, 0.1	-
197	411468.77	2322058.76	Аналитический метод, 0.1	-
198	411486.96	2322067.66	Аналитический метод, 0.1	-
199	411508.46	2322076.78	Аналитический метод, 0.1	-
200	411535.34	2322086.72	Аналитический метод, 0.1	-

ОПИСАНИЕ МЕСТОПОЛОЖЕНИЯ ГРАНИЦ

деревня Прусуня

(наименование объекта)

Сведения о местоположении границ объекта

3. Сведения о характерных точках части (частей) границы объекта

Обозначение характерных точек границ	Координаты, м		Метод определения координат и средняя квадратическая погрешность положения характерной точки (Mt), м	Описание обозначения точки
	X	Y		
1	2	3	4	5
201	411547.95	2322090.66	Аналитический метод, 0.1	-
202	411568.62	2322096.26	Аналитический метод, 0.1	-
203	411585.99	2322099.57	Аналитический метод, 0.1	-
204	411602.32	2322101.64	Аналитический метод, 0.1	-
205	411622.38	2322105.16	Аналитический метод, 0.1	-
206	411634.57	2322107.24	Аналитический метод, 0.1	-
207	411645.74	2322108.48	Аналитический метод, 0.1	-
208	411673.44	2322109.52	Аналитический метод, 0.1	-
209	411704.04	2322110.96	Аналитический метод, 0.1	-
210	411725.74	2322113.24	Аналитический метод, 0.1	-
211	411753.03	2322117.38	Аналитический метод, 0.1	-
212	411783.01	2322123.81	Аналитический метод, 0.1	-
213	411810.50	2322130.02	Аналитический метод, 0.1	-
214	411823.32	2322134.16	Аналитический метод, 0.1	-
215	411839.24	2322139.35	Аналитический метод, 0.1	-
216	411868.18	2322149.91	Аналитический метод, 0.1	-
217	411901.88	2322164.00	Аналитический метод, 0.1	-
218	411922.97	2322174.56	Аналитический метод, 0.1	-
219	411938.89	2322182.44	Аналитический метод, 0.1	-
220	411950.06	2322189.48	Аналитический метод, 0.1	-
221	411964.94	2322198.39	Аналитический метод, 0.1	-
222	411955.20	2322221.38	Аналитический метод, 0.1	-
223	411917.84	2322297.07	Аналитический метод, 0.1	-
224	411857.13	2322273.28	Аналитический метод, 0.1	-
225	411773.32	2322437.65	Аналитический метод, 0.1	-
1	411772.81	2322438.88	Аналитический метод, 0.1	-
Часть 2				
226	410779.25	2322389.92	Аналитический метод, 0.1	-
227	410812.95	2322380.60	Аналитический метод, 0.1	-
228	410834.66	2322373.56	Аналитический метод, 0.1	-

ОПИСАНИЕ МЕСТОПОЛОЖЕНИЯ ГРАНИЦ

деревня Прусыня

(наименование объекта)

Сведения о местоположении границ объекта

3. Сведения о характерных точках части (частей) границы объекта

Обозначение характерных точек границ	Координаты, м		Метод определения координат и средняя квадратическая погрешность положения характерной точки (Mt), м	Описание обозначения точки
	X	Y		
1	2	3	4	5
229	410852.44	2322366.10	Аналитический метод, 0.1	-
230	410857.19	2322363.82	Аналитический метод, 0.1	-
231	410861.12	2322360.71	Аналитический метод, 0.1	-
232	410872.70	2322351.18	Аналитический метод, 0.1	-
233	410881.18	2322343.10	Аналитический метод, 0.1	-
234	410889.24	2322333.36	Аналитический метод, 0.1	-
235	410896.06	2322324.04	Аналитический метод, 0.1	-
236	410901.22	2322314.92	Аналитический метод, 0.1	-
237	410907.22	2322306.85	Аналитический метод, 0.1	-
238	410910.32	2322304.36	Аналитический метод, 0.1	-
239	410916.74	2322302.90	Аналитический метод, 0.1	-
240	410927.90	2322302.08	Аналитический метод, 0.1	-
241	411000.56	2322302.08	Аналитический метод, 0.1	-
242	411000.05	2322294.42	Аналитический метод, 0.1	-
243	411004.37	2322293.91	Аналитический метод, 0.1	-
244	410983.12	2322226.02	Аналитический метод, 0.1	-
245	410943.40	2322227.29	Аналитический метод, 0.1	-
246	410928.72	2322234.54	Аналитический метод, 0.1	-
247	410918.18	2322239.31	Аналитический метод, 0.1	-
248	410913.01	2322241.17	Аналитический метод, 0.1	-
249	410890.68	2322248.00	Аналитический метод, 0.1	-
250	410868.36	2322254.63	Аналитический метод, 0.1	-
251	410862.78	2322256.30	Аналитический метод, 0.1	-
252	410860.30	2322256.92	Аналитический метод, 0.1	-
253	410858.64	2322256.30	Аналитический метод, 0.1	-
254	410858.02	2322254.63	Аналитический метод, 0.1	-
255	410858.02	2322250.28	Аналитический метод, 0.1	-
256	410859.26	2322244.69	Аналитический метод, 0.1	-
257	410860.50	2322243.65	Аналитический метод, 0.1	-
258	410878.90	2322235.58	Аналитический метод, 0.1	-

ОПИСАНИЕ МЕСТОПОЛОЖЕНИЯ ГРАНИЦ

деревня Прусуня

(наименование объекта)

Сведения о местоположении границ объекта

3. Сведения о характерных точках части (частей) границы объекта

Обозначение характерных точек границ	Координаты, м		Метод определения координат и средняя квадратическая погрешность положения характерной точки (Mt), м	Описание обозначения точки
	X	Y		
1	2	3	4	5
259	410882.42	2322233.09	Аналитический метод, 0.1	-
260	410883.24	2322231.64	Аналитический метод, 0.1	-
261	410883.44	2322230.40	Аналитический метод, 0.1	-
262	410883.44	2322227.29	Аналитический метод, 0.1	-
263	410883.44	2322226.04	Аналитический метод, 0.1	-
264	410884.28	2322224.81	Аналитический метод, 0.1	-
265	410888.62	2322221.69	Аналитический метод, 0.1	-
266	410896.06	2322213.83	Аналитический метод, 0.1	-
267	410900.82	2322207.19	Аналитический метод, 0.1	-
268	410900.82	2322205.54	Аналитический метод, 0.1	-
269	410901.22	2322200.56	Аналитический метод, 0.1	-
270	410900.60	2322197.66	Аналитический метод, 0.1	-
271	410898.96	2322196.22	Аналитический метод, 0.1	-
272	410895.23	2322193.73	Аналитический метод, 0.1	-
273	410885.31	2322184.20	Аналитический метод, 0.1	-
274	410880.76	2322179.85	Аналитический метод, 0.1	-
275	410874.97	2322175.91	Аналитический метод, 0.1	-
276	410860.92	2322169.08	Аналитический метод, 0.1	-
277	410856.57	2322168.04	Аналитический метод, 0.1	-
278	410835.69	2322166.17	Аналитический метод, 0.1	-
279	410810.68	2322165.35	Аналитический метод, 0.1	-
280	410804.06	2322163.90	Аналитический метод, 0.1	-
281	410787.10	2322160.16	Аналитический метод, 0.1	-
282	410774.50	2322158.92	Аналитический метод, 0.1	-
283	410756.92	2322157.89	Аналитический метод, 0.1	-
284	410738.52	2322158.72	Аналитический метод, 0.1	-
285	410730.66	2322159.54	Аналитический метод, 0.1	-
286	410724.26	2322161.62	Аналитический метод, 0.1	-
287	410708.54	2322168.46	Аналитический метод, 0.1	-
288	410700.07	2322172.60	Аналитический метод, 0.1	-

ОПИСАНИЕ МЕСТОПОЛОЖЕНИЯ ГРАНИЦ

деревня Пруссыня

(наименование объекта)

Сведения о местоположении границ объекта

3. Сведения о характерных точках части (частей) границы объекта

Обозначение характерных точек границ	Координаты, м		Метод определения координат и средняя квадратическая погрешность положения характерной точки (Mt), м	Описание обозначения точки
	X	Y		
1	2	3	4	5
289	410692.00	2322177.57	Аналитический метод, 0.1	-
290	410682.08	2322184.82	Аналитический метод, 0.1	-
291	410678.57	2322186.48	Аналитический метод, 0.1	-
292	410661.00	2322192.28	Аналитический метод, 0.1	-
293	410658.30	2322194.35	Аналитический метод, 0.1	-
294	410654.38	2322200.36	Аналитический метод, 0.1	-
295	410653.34	2322203.05	Аналитический метод, 0.1	-
296	410653.76	2322211.34	Аналитический метод, 0.1	-
297	410654.58	2322216.52	Аналитический метод, 0.1	-
298	410655.82	2322219.21	Аналитический метод, 0.1	-
299	410660.58	2322226.88	Аналитический метод, 0.1	-
300	410665.54	2322232.67	Аналитический метод, 0.1	-
301	410668.64	2322234.54	Аналитический метод, 0.1	-
302	410688.08	2322240.96	Аналитический метод, 0.1	-
303	410715.37	2322249.66	Аналитический метод, 0.1	-
304	410718.68	2322252.56	Аналитический метод, 0.1	-
305	410719.09	2322257.33	Аналитический метод, 0.1	-
306	410717.64	2322260.64	Аналитический метод, 0.1	-
307	410715.58	2322261.48	Аналитический метод, 0.1	-
308	410688.70	2322263.34	Аналитический метод, 0.1	-
309	410675.68	2322264.58	Аналитический метод, 0.1	-
310	410670.30	2322266.44	Аналитический метод, 0.1	-
311	410668.23	2322268.52	Аналитический метод, 0.1	-
312	410666.99	2322275.14	Аналитический метод, 0.1	-
313	410666.99	2322282.60	Аналитический метод, 0.1	-
314	410667.61	2322285.09	Аналитический метод, 0.1	-
315	410669.88	2322287.78	Аналитический метод, 0.1	-
316	410673.40	2322290.48	Аналитический метод, 0.1	-
317	410679.60	2322291.92	Аналитический метод, 0.1	-
318	410706.68	2322298.35	Аналитический метод, 0.1	-

ОПИСАНИЕ МЕСТОПОЛОЖЕНИЯ ГРАНИЦ

деревня Прусыня

(наименование объекта)

Сведения о местоположении границ объекта

3. Сведения о характерных точках части (частей) границы объекта

Обозначение характерных точек границ	Координаты, м		Метод определения координат и средняя квадратическая погрешность положения характерной точки (Mt), м	Описание обозначения точки
	X	Y		
1	2	3	4	5
319	410709.58	2322300.22	Аналитический метод, 0.1	-
320	410710.20	2322303.53	Аналитический метод, 0.1	-
321	410709.58	2322304.98	Аналитический метод, 0.1	-
322	410707.72	2322305.81	Аналитический метод, 0.1	-
323	410650.86	2322318.65	Аналитический метод, 0.1	-
324	410625.02	2322324.04	Аналитический метод, 0.1	-
325	410610.96	2322327.14	Аналитический метод, 0.1	-
326	410605.80	2322329.01	Аналитический метод, 0.1	-
327	410598.56	2322333.15	Аналитический метод, 0.1	-
328	410594.63	2322336.67	Аналитический метод, 0.1	-
329	410591.94	2322340.20	Аналитический метод, 0.1	-
330	410590.70	2322343.10	Аналитический метод, 0.1	-
331	410590.29	2322345.79	Аналитический метод, 0.1	-
332	410590.91	2322353.25	Аналитический метод, 0.1	-
333	410591.74	2322355.53	Аналитический метод, 0.1	-
334	410596.70	2322362.16	Аналитический метод, 0.1	-
335	410603.94	2322369.83	Аналитический метод, 0.1	-
336	410608.07	2322372.72	Аналитический метод, 0.1	-
337	410611.38	2322374.38	Аналитический метод, 0.1	-
338	410616.96	2322376.04	Аналитический метод, 0.1	-
339	410621.72	2322376.66	Аналитический метод, 0.1	-
340	410631.84	2322376.24	Аналитический метод, 0.1	-
341	410735.63	2322357.18	Аналитический метод, 0.1	-
342	410753.62	2322353.87	Аналитический метод, 0.1	-
343	410756.51	2322353.87	Аналитический метод, 0.1	-
344	410758.78	2322354.70	Аналитический метод, 0.1	-
345	410761.68	2322356.98	Аналитический метод, 0.1	-
346	410766.64	2322362.16	Аналитический метод, 0.1	-
347	410767.88	2322364.85	Аналитический метод, 0.1	-
348	410770.16	2322370.65	Аналитический метод, 0.1	-

ОПИСАНИЕ МЕСТОПОЛОЖЕНИЯ ГРАНИЦ

деревня Прусыня

(наименование объекта)

Сведения о местоположении границ объекта

3. Сведения о характерных точках части (частей) границы объекта

Обозначение характерных точек границ	Координаты, м		Метод определения координат и средняя квадратическая погрешность положения характерной точки (Мт), м	Описание обозначения точки
	X	Y		
1	2	3	4	5
226	410779.25	2322389.92	Аналитический метод, 0.1	-
Часть 3				
349	410471.52	2322397.79	Аналитический метод, 0.1	-
350	410475.65	2322396.96	Аналитический метод, 0.1	-
351	410483.10	2322394.06	Аналитический метод, 0.1	-
352	410496.54	2322387.85	Аналитический метод, 0.1	-
353	410500.26	2322386.40	Аналитический метод, 0.1	-
354	410505.01	2322385.57	Аналитический метод, 0.1	-
355	410535.82	2322385.15	Аналитический метод, 0.1	-
356	410538.71	2322384.74	Аналитический метод, 0.1	-
357	410540.57	2322383.50	Аналитический метод, 0.1	-
358	410542.02	2322381.01	Аналитический метод, 0.1	-
359	410542.84	2322376.87	Аналитический метод, 0.1	-
360	410542.64	2322369.20	Аналитический метод, 0.1	-
361	410541.60	2322364.44	Аналитический метод, 0.1	-
362	410539.12	2322361.33	Аналитический метод, 0.1	-
363	410536.84	2322359.88	Аналитический метод, 0.1	-
364	410525.89	2322356.98	Аналитический метод, 0.1	-
365	410499.22	2322351.60	Аналитический метод, 0.1	-
366	410492.40	2322349.94	Аналитический метод, 0.1	-
367	410485.58	2322347.24	Аналитический метод, 0.1	-
368	410474.82	2322343.10	Аналитический метод, 0.1	-
369	410464.28	2322337.50	Аналитический метод, 0.1	-
370	410445.06	2322325.90	Аналитический метод, 0.1	-
371	410415.49	2322306.22	Аналитический метод, 0.1	-
372	410375.38	2322278.04	Аналитический метод, 0.1	-
373	410341.48	2322254.02	Аналитический метод, 0.1	-
374	410333.00	2322248.42	Аналитический метод, 0.1	-
375	410327.83	2322245.72	Аналитический метод, 0.1	-
376	410324.52	2322245.10	Аналитический метод, 0.1	-

ОПИСАНИЕ МЕСТОПОЛОЖЕНИЯ ГРАНИЦ

деревня Прусыня

(наименование объекта)

Сведения о местоположении границ объекта

3. Сведения о характерных точках части (частей) границы объекта

Обозначение характерных точек границ	Координаты, м		Метод определения координат и средняя квадратическая погрешность положения характерной точки (Mt), м	Описание обозначения точки
	X	Y		
1	2	3	4	5
377	410319.14	2322245.72	Аналитический метод, 0.1	-
378	410316.26	2322247.17	Аналитический метод, 0.1	-
379	410311.08	2322252.15	Аналитический метод, 0.1	-
380	410308.19	2322256.70	Аналитический метод, 0.1	-
381	410307.16	2322260.44	Аналитический метод, 0.1	-
382	410307.16	2322262.50	Аналитический метод, 0.1	-
383	410307.98	2322266.86	Аналитический метод, 0.1	-
384	410311.70	2322273.08	Аналитический метод, 0.1	-
385	410317.50	2322280.74	Аналитический метод, 0.1	-
386	410322.04	2322284.47	Аналитический метод, 0.1	-
387	410376.62	2322328.18	Аналитический метод, 0.1	-
388	410392.54	2322340.40	Аналитический метод, 0.1	-
389	410398.12	2322345.58	Аналитический метод, 0.1	-
390	410406.18	2322354.70	Аналитический метод, 0.1	-
391	410420.86	2322372.10	Аналитический метод, 0.1	-
392	410434.30	2322384.74	Аналитический метод, 0.1	-
393	410446.71	2322393.24	Аналитический метод, 0.1	-
394	410450.84	2322395.72	Аналитический метод, 0.1	-
395	410453.53	2322396.34	Аналитический метод, 0.1	-
396	410461.80	2322397.58	Аналитический метод, 0.1	-
349	410471.52	2322397.79	Аналитический метод, 0.1	-

ОПИСАНИЕ МЕСТОПОЛОЖЕНИЯ ГРАНИЦ

деревня Прусыня

(наименование объекта)

Сведения о местоположении измененных (уточненных) границ объекта

1. Система координат -

2. Сведения о характерных точках границ объекта

Обозначение характерных точек границ	Существующие координаты, м		Измененные (уточненные) координаты, м		Метод определения координат и средняя квадратическая погрешность положения характерной точки (Mt), м	Описание обозначения точки
	X	Y	X	Y		
1	2	3	4	5	6	7
-	-	-	-	-	-	-

3. Сведения о характерных точках части (частей) границы объекта

Обозначение характерных точек границ	Существующие координаты, м		Измененные (уточненные) координаты, м		Метод определения координат и средняя квадратическая погрешность положения характерной точки (Mt), м	Описание обозначения точки
	X	Y	X	Y		
1	2	3	4	5	6	7
-	-	-	-	-	-	-

ОПИСАНИЕ МЕСТОПОЛОЖЕНИЯ ГРАНИЦ

деревня Прусьня

(наименование объекта)

План границ объекта



Масштаб 1:8500

Условные обозначения

- - Характерная точка границы, сведения о которой позволяют однозначно определить ее положение на местности
- 1 - Обозначение новой характерной точки
- - Граница населенного пункта

Подпись _____

Дата " ____ " ____ г.

Место для оттиска печати лица, составившего карту (план) объекта

ОПИСАНИЕ МЕСТОПОЛОЖЕНИЯ ГРАНИЦ**деревня Ульяшево**

(наименование объекта, местоположение границ которого описано (далее - объект))

Сведения об объекте

№ п/п	Характеристики объекта	Описание характеристик
1	2	3
1.	Местоположение объекта	187414, Ленинградская область, район Волховский, сельсовет Бережковский, деревня Ульяшево
2.	Площадь объекта +/- величина погрешности определения площади (Р +/- Дельта Р)	93880 +/- 37 м ²
3.	Иные характеристики объекта	-

ОПИСАНИЕ МЕСТОПОЛОЖЕНИЯ ГРАНИЦ

деревня Ульяшево

(наименование объекта)

Сведения о местоположении границ объекта

1. Система координат МСК 47 зона 2

2. Сведения о характерных точках границ объекта

Обозначение характерных точек границ	Координаты, м		Метод определения координат и средняя квадратическая погрешность положения характерной точки (Mt), м	Описание обозначения точки
	X	Y		
1	2	3	4	5
-	-	-	-	-

3. Сведения о характерных точках части (частей) границы объекта

Обозначение характерных точек границ	Координаты, м		Метод определения координат и средняя квадратическая погрешность положения характерной точки (Mt), м	Описание обозначения точки
	X	Y		
1	2	3	4	5
Часть 1				
1	421763.74	2330142.12	Аналитический метод, 0.1	-
2	421782.34	2330060.50	Аналитический метод, 0.1	-
3	421804.66	2330062.37	Аналитический метод, 0.1	-
4	421803.90	2330042.56	Аналитический метод, 0.1	-
5	421800.52	2330041.31	Аналитический метод, 0.1	-
6	421801.18	2330017.92	Аналитический метод, 0.1	-
7	421836.41	2330021.67	Аналитический метод, 0.1	-
8	421836.82	2330024.10	Аналитический метод, 0.1	-
9	421882.80	2330025.50	Аналитический метод, 0.1	-
10	421911.32	2330024.66	Аналитический метод, 0.1	-
11	421942.33	2330022.80	Аналитический метод, 0.1	-
12	421946.88	2330022.18	Аналитический метод, 0.1	-
13	421963.00	2330018.87	Аналитический метод, 0.1	-
14	421971.68	2330017.21	Аналитический метод, 0.1	-
15	421977.06	2330017.21	Аналитический метод, 0.1	-
16	421987.18	2330016.80	Аналитический метод, 0.1	-
17	421988.22	2330002.71	Аналитический метод, 0.1	-
18	422046.30	2329995.66	Аналитический метод, 0.1	-
19	422108.92	2329985.93	Аналитический метод, 0.1	-
20	422108.52	2329982.00	Аналитический метод, 0.1	-

ОПИСАНИЕ МЕСТОПОЛОЖЕНИЯ ГРАНИЦ

деревня Ульяшево

(наименование объекта)

Сведения о местоположении границ объекта

3. Сведения о характерных точках части (частей) границы объекта

Обозначение характерных точек границ	Координаты, м		Метод определения координат и средняя квадратическая погрешность положения характерной точки (Мт), м	Описание обозначения точки
	Х	У		
1	2	3	4	5
21	42232.32	2329951.34	Аналитический метод, 0.1	-
22	422308.60	2329931.04	Аналитический метод, 0.1	-
23	422322.66	2329927.31	Аналитический метод, 0.1	-
24	422371.85	2329909.08	Аналитический метод, 0.1	-
25	422397.68	2329897.89	Аналитический метод, 0.1	-
26	422453.36	2329872.90	Аналитический метод, 0.1	-
27	422464.45	2329930.20	Аналитический метод, 0.1	-
28	422381.33	2329958.50	Аналитический метод, 0.1	-
29	422326.55	2330005.41	Аналитический метод, 0.1	-
30	422310.66	2330060.43	Аналитический метод, 0.1	-
31	422310.66	2330061.12	Аналитический метод, 0.1	-
32	422290.82	2330062.37	Аналитический метод, 0.1	-
33	422214.40	2330070.86	Аналитический метод, 0.1	-
34	422212.33	2330072.31	Аналитический метод, 0.1	-
35	422155.02	2330082.36	Аналитический метод, 0.1	-
36	422154.87	2330081.28	Аналитический метод, 0.1	-
37	422135.75	2330084.85	Аналитический метод, 0.1	-
38	422136.11	2330086.81	Аналитический метод, 0.1	-
39	422098.18	2330092.92	Аналитический метод, 0.1	-
40	422097.87	2330091.26	Аналитический метод, 0.1	-
41	422066.45	2330098.10	Аналитический метод, 0.1	-
42	422065.57	2330094.38	Аналитический метод, 0.1	-
43	422060.43	2330094.90	Аналитический метод, 0.1	-
44	422019.92	2330101.35	Аналитический метод, 0.1	-
45	421993.07	2330109.18	Аналитический метод, 0.1	-
46	421993.28	2330110.84	Аналитический метод, 0.1	-
47	421934.78	2330120.37	Аналитический метод, 0.1	-
48	421859.44	2330132.38	Аналитический метод, 0.1	-
49	421836.70	2330135.90	Аналитический метод, 0.1	-
50	421804.88	2330139.02	Аналитический метод, 0.1	-

ОПИСАНИЕ МЕСТОПОЛОЖЕНИЯ ГРАНИЦ

деревня Ульяшево

(наименование объекта)

Сведения о местоположении границ объекта

3. Сведения о характерных точках части (частей) границы объекта

Обозначение характерных точек границ	Координаты, м		Метод определения координат и средняя квадратическая погрешность положения характерной точки (Mt), м	Описание обозначения точки
	X	Y		
1	2	3	4	5
1	421763.74	2330142.12	Аналитический метод, 0.1	-
Часть 2				
51	422096.42	2330650.89	Аналитический метод, 0.1	-
52	422112.96	2330649.44	Аналитический метод, 0.1	-
53	422141.70	2330646.34	Аналитический метод, 0.1	-
54	422159.06	2330642.19	Аналитический метод, 0.1	-
55	422161.12	2330641.37	Аналитический метод, 0.1	-
56	422162.16	2330639.50	Аналитический метод, 0.1	-
57	422173.32	2330633.49	Аналитический метод, 0.1	-
58	422177.66	2330630.59	Аналитический метод, 0.1	-
59	422190.06	2330615.88	Аналитический метод, 0.1	-
60	422199.36	2330603.24	Аналитический метод, 0.1	-
61	422201.84	2330601.38	Аналитический метод, 0.1	-
62	422206.80	2330599.72	Аналитический метод, 0.1	-
63	422223.96	2330596.20	Аналитический метод, 0.1	-
64	422244.01	2330590.61	Аналитический метод, 0.1	-
65	422258.28	2330587.30	Аналитический метод, 0.1	-
66	422262.40	2330585.02	Аналитический метод, 0.1	-
67	422267.58	2330581.70	Аналитический метод, 0.1	-
68	422276.67	2330577.76	Аналитический метод, 0.1	-
69	422292.79	2330571.76	Аналитический метод, 0.1	-
70	422296.51	2330571.14	Аналитический метод, 0.1	-
71	422307.88	2330570.31	Аналитический метод, 0.1	-
72	422316.36	2330570.10	Аналитический метод, 0.1	-
73	422318.22	2330569.48	Аналитический метод, 0.1	-
74	422320.08	2330567.00	Аналитический метод, 0.1	-
75	422328.34	2330550.63	Аналитический метод, 0.1	-
76	422329.79	2330544.00	Аналитический метод, 0.1	-
77	422329.58	2330534.47	Аналитический метод, 0.1	-
78	422329.38	2330529.92	Аналитический метод, 0.1	-

ОПИСАНИЕ МЕСТОПОЛОЖЕНИЯ ГРАНИЦ

деревня Ульяшево

(наименование объекта)

Сведения о местоположении границ объекта

3. Сведения о характерных точках части (частей) границы объекта

Обозначение характерных точек границ	Координаты, м		Метод определения координат и средняя квадратическая погрешность положения характерной точки (Mt), м	Описание обозначения точки
	X	Y		
1	2	3	4	5
79	422326.69	2330525.56	Аналитический метод, 0.1	-
80	422323.18	2330521.63	Аналитический метод, 0.1	-
81	422306.22	2330508.78	Аналитический метод, 0.1	-
82	422303.12	2330506.72	Аналитический метод, 0.1	-
83	422294.24	2330502.78	Аналитический метод, 0.1	-
84	422274.81	2330493.66	Аналитический метод, 0.1	-
85	422269.64	2330491.17	Аналитический метод, 0.1	-
86	422258.06	2330483.51	Аналитический метод, 0.1	-
87	422229.75	2330464.04	Аналитический метод, 0.1	-
88	422206.39	2330447.26	Аналитический метод, 0.1	-
89	422203.29	2330445.81	Аналитический метод, 0.1	-
90	422198.95	2330444.78	Аналитический метод, 0.1	-
91	422195.02	2330445.40	Аналитический метод, 0.1	-
92	422191.10	2330447.26	Аналитический метод, 0.1	-
93	422175.60	2330458.86	Аналитический метод, 0.1	-
94	422174.14	2330460.93	Аналитический метод, 0.1	-
95	422166.29	2330489.94	Аналитический метод, 0.1	-
96	422166.70	2330493.04	Аналитический метод, 0.1	-
97	422170.42	2330498.84	Аналитический метод, 0.1	-
98	422173.52	2330501.95	Аналитический метод, 0.1	-
99	422180.76	2330507.12	Аналитический метод, 0.1	-
100	422186.14	2330511.48	Аналитический метод, 0.1	-
101	422201.43	2330526.18	Аналитический метод, 0.1	-
102	422172.08	2330549.18	Аналитический метод, 0.1	-
103	422065.77	2330561.14	Аналитический метод, 0.1	-
104	422066.75	2330650.73	Аналитический метод, 0.1	-
105	422095.18	2330646.34	Аналитический метод, 0.1	-
51	422096.42	2330650.89	Аналитический метод, 0.1	-

ОПИСАНИЕ МЕСТОПОЛОЖЕНИЯ ГРАНИЦ

деревня Ульяшево

(наименование объекта)

Сведения о местоположении измененных (уточненных) границ объекта

1. Система координат -

2. Сведения о характерных точках границ объекта

Обозначение характерных точек границ	Существующие координаты, м		Измененные (уточненные) координаты, м		Метод определения координат и средняя квадратическая погрешность положения характерной точки (Mt), м	Описание обозначения точки
	X	Y	X	Y		
1	2	3	4	5	6	7
-	-	-	-	-	-	-

3. Сведения о характерных точках части (частей) границы объекта

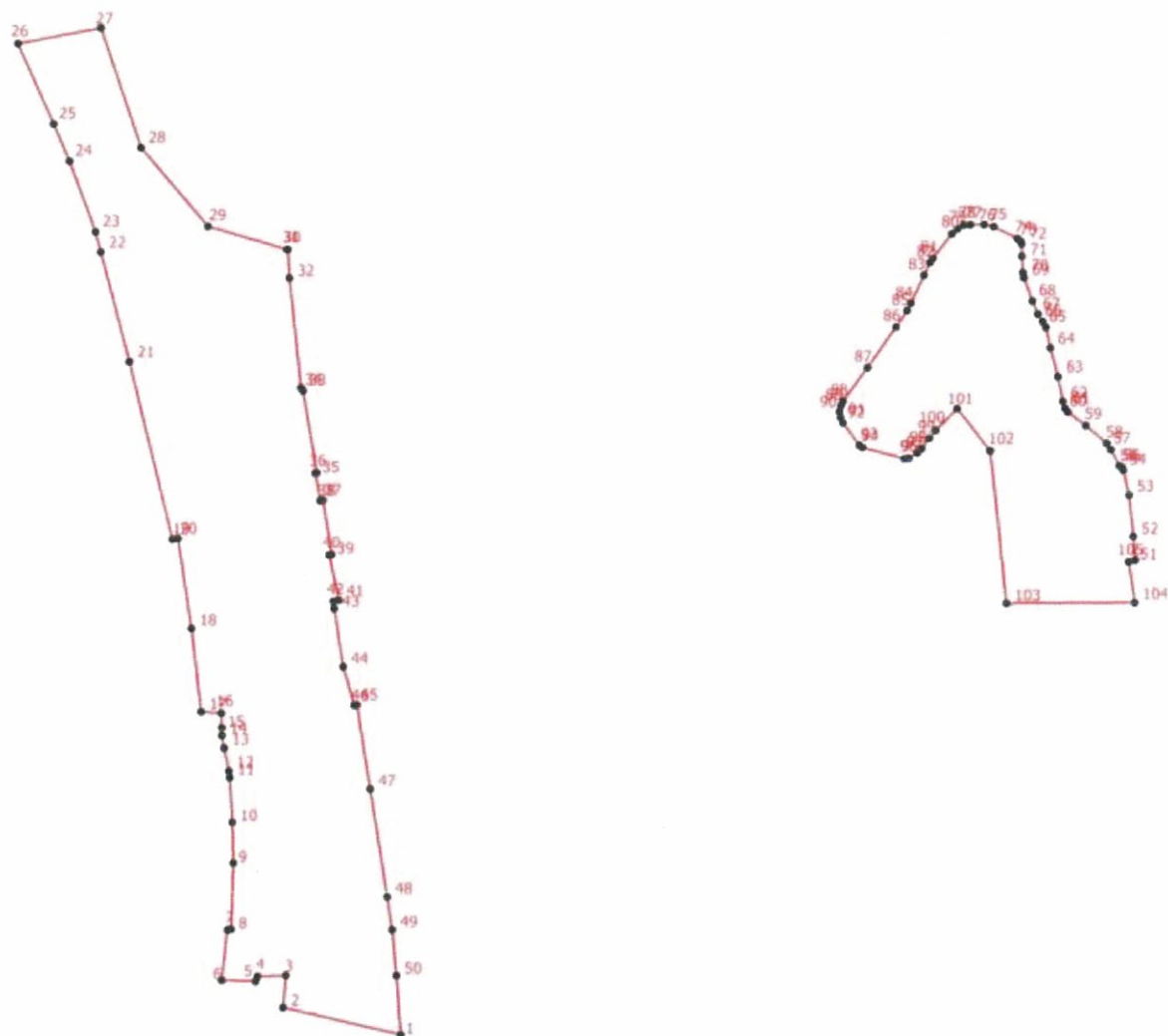
Обозначение характерных точек границ	Существующие координаты, м		Измененные (уточненные) координаты, м		Метод определения координат и средняя квадратическая погрешность положения характерной точки (Mt), м	Описание обозначения точки
	X	Y	X	Y		
1	2	3	4	5	6	7
-	-	-	-	-	-	-

ОПИСАНИЕ МЕСТОПОЛОЖЕНИЯ ГРАНИЦ

деревня Уляшево

(наименование объекта)

План границ объекта



Масштаб 1:3700

Условные обозначения

- - Характерная точка границы, сведения о которой позволяют однозначно определить ее положение на местности
- 1 - Обозначение новой характерной точки
- - Граница населенного пункта

Подпись _____

Дата " ____ " ____ г.

Место для оттиска печати лица, составившего карту (план) объекта

ОПИСАНИЕ МЕСТОПОЛОЖЕНИЯ ГРАНИЦ**деревня Хотуча**

(наименование объекта, местоположение границ которого описано (далее - объект))

Сведения об объекте

№ п/п	Характеристики объекта	Описание характеристик
1	2	3
1.	Местоположение объекта	187414, Ленинградская область, район Волховский, сельсовет Бережковский, деревня Хотуча
2.	Площадь объекта +/- величина погрешности определения площади (Р +/- Дельта Р)	277209 +/- 109 м ²
3.	Иные характеристики объекта	-

ОПИСАНИЕ МЕСТОПОЛОЖЕНИЯ ГРАНИЦ

деревня Хотуча

(наименование объекта)

Сведения о местоположении границ объекта

1. Система координат МСК 47 зона 2

2. Сведения о характерных точках границ объекта

Обозначение характерных точек границ	Координаты, м		Метод определения координат и средняя квадратическая погрешность положения характерной точки (Mt), м	Описание обозначения точки
	X	Y		
1	2	3	4	5
-	-	-	-	-

3. Сведения о характерных точках части (частей) границы объекта

Обозначение характерных точек границ	Координаты, м		Метод определения координат и средняя квадратическая погрешность положения характерной точки (Mt), м	Описание обозначения точки
	X	Y		
1	2	3	4	5
Часть 1				
1	415159.48	2327794.54	Аналитический метод, 0.1	-
2	415110.38	2327779.62	Аналитический метод, 0.1	-
3	415081.24	2327769.88	Аналитический метод, 0.1	-
4	415072.35	2327765.95	Аналитический метод, 0.1	-
5	415063.67	2327761.60	Аналитический метод, 0.1	-
6	415060.78	2327759.74	Аналитический метод, 0.1	-
7	415052.77	2327739.60	Аналитический метод, 0.1	-
8	415044.30	2327713.90	Аналитический метод, 0.1	-
9	415041.20	2327696.50	Аналитический метод, 0.1	-
10	415039.96	2327678.28	Аналитический метод, 0.1	-
11	415039.34	2327665.22	Аналитический метод, 0.1	-
12	415035.82	2327639.95	Аналитический метод, 0.1	-
13	415035.40	2327626.08	Аналитический метод, 0.1	-
14	415036.02	2327619.86	Аналитический метод, 0.1	-
15	415038.50	2327615.92	Аналитический метод, 0.1	-
16	415041.60	2327611.37	Аналитический метод, 0.1	-
17	415047.19	2327606.40	Аналитический метод, 0.1	-
18	415051.32	2327599.56	Аналитический метод, 0.1	-
19	415056.90	2327585.88	Аналитический метод, 0.1	-
20	415063.10	2327574.28	Аналитический метод, 0.1	-

ОПИСАНИЕ МЕСТОПОЛОЖЕНИЯ ГРАНИЦ

деревня Хотуча

(наименование объекта)

Сведения о местоположении границ объекта

3. Сведения о характерных точках части (частей) границы объекта

Обозначение характерных точек границ	Координаты, м		Метод определения координат и средняя квадратическая погрешность положения характерной точки (Mt), м	Описание обозначения точки
	X	Y		
1	2	3	4	5
21	415068.27	2327567.87	Аналитический метод, 0.1	-
22	415072.62	2327564.55	Аналитический метод, 0.1	-
23	415078.20	2327563.52	Аналитический метод, 0.1	-
24	415086.26	2327561.44	Аналитический метод, 0.1	-
25	415092.66	2327556.47	Аналитический метод, 0.1	-
26	415097.52	2327552.33	Аналитический метод, 0.1	-
27	415101.86	2327545.69	Аналитический метод, 0.1	-
28	415103.72	2327541.76	Аналитический метод, 0.1	-
29	415104.76	2327538.44	Аналитический метод, 0.1	-
30	415104.34	2327534.51	Аналитический метод, 0.1	-
31	415101.04	2327528.92	Аналитический метод, 0.1	-
32	415095.04	2327519.39	Аналитический метод, 0.1	-
33	415078.71	2327490.80	Аналитический метод, 0.1	-
34	415054.94	2327449.78	Аналитический метод, 0.1	-
35	415049.36	2327436.12	Аналитический метод, 0.1	-
36	415048.32	2327431.35	Аналитический метод, 0.1	-
37	415049.15	2327422.02	Аналитический метод, 0.1	-
38	415051.22	2327408.36	Аналитический метод, 0.1	-
39	415054.74	2327393.86	Аналитический метод, 0.1	-
40	415055.56	2327380.18	Аналитический метод, 0.1	-
41	415055.14	2327368.79	Аналитический метод, 0.1	-
42	415053.49	2327354.70	Аналитический метод, 0.1	-
43	415049.98	2327338.75	Аналитический метод, 0.1	-
44	415048.94	2327328.18	Аналитический метод, 0.1	-
45	415050.39	2327320.73	Аналитический метод, 0.1	-
46	415053.90	2327313.48	Аналитический метод, 0.1	-
47	415058.66	2327306.44	Аналитический метод, 0.1	-
48	415065.07	2327298.15	Аналитический метод, 0.1	-
49	415069.82	2327289.04	Аналитический метод, 0.1	-
50	415072.51	2327278.67	Аналитический метод, 0.1	-

ОПИСАНИЕ МЕСТОПОЛОЖЕНИЯ ГРАНИЦ

деревня Хотуча

(наименование объекта)

Сведения о местоположении границ объекта

3. Сведения о характерных точках части (частей) границы объекта

Обозначение характерных точек границ	Координаты, м		Метод определения координат и средняя квадратическая погрешность положения характерной точки (Mt), м	Описание обозначения точки
	X	Y		
1	2	3	4	5
51	415073.54	2327267.49	Аналитический метод, 0.1	-
52	415072.82	2327252.16	Аналитический метод, 0.1	-
53	415071.16	2327238.28	Аналитический метод, 0.1	-
54	415071.16	2327228.13	Аналитический метод, 0.1	-
55	415072.62	2327206.38	Аналитический метод, 0.1	-
56	415076.34	2327182.14	Аналитический метод, 0.1	-
57	415079.02	2327169.09	Аналитический метод, 0.1	-
58	415082.74	2327156.25	Аналитический метод, 0.1	-
59	415087.08	2327148.38	Аналитический метод, 0.1	-
60	415091.63	2327141.75	Аналитический метод, 0.1	-
61	415098.04	2327134.70	Аналитический метод, 0.1	-
62	415101.14	2327130.77	Аналитический метод, 0.1	-
63	415101.96	2327127.87	Аналитический метод, 0.1	-
64	415101.96	2327125.17	Аналитический метод, 0.1	-
65	415100.52	2327121.65	Аналитический метод, 0.1	-
66	415096.38	2327118.54	Аналитический метод, 0.1	-
67	415077.58	2327107.36	Аналитический метод, 0.1	-
68	415062.07	2327095.96	Аналитический метод, 0.1	-
69	415051.74	2327086.85	Аналитический метод, 0.1	-
70	415035.82	2327070.69	Аналитический метод, 0.1	-
71	415004.92	2327036.52	Аналитический метод, 0.1	-
72	414988.38	2327015.17	Аналитический метод, 0.1	-
73	414968.74	2326984.31	Аналитический метод, 0.1	-
74	414948.48	2326952.41	Аналитический метод, 0.1	-
75	414929.46	2326918.64	Аналитический метод, 0.1	-
76	414924.09	2326908.90	Аналитический метод, 0.1	-
77	414918.82	2326899.17	Аналитический метод, 0.1	-
78	414908.07	2326880.52	Аналитический метод, 0.1	-
79	414902.08	2326871.20	Аналитический метод, 0.1	-
80	414897.94	2326865.40	Аналитический метод, 0.1	-

ОПИСАНИЕ МЕСТОПОЛОЖЕНИЯ ГРАНИЦ

деревня Хотуча

(наименование объекта)

Сведения о местоположении границ объекта

3. Сведения о характерных точках части (частей) границы объекта

Обозначение характерных точек границ	Координаты, м		Метод определения координат и средняя квадратическая погрешность положения характерной точки (Mt), м	Описание обозначения точки
	X	Y		
1	2	3	4	5
81	414890.29	2326855.46	Аналитический метод, 0.1	-
82	414877.48	2326837.64	Аналитический метод, 0.1	-
83	414858.46	2326812.38	Аналитический метод, 0.1	-
84	414855.56	2326808.23	Аналитический метод, 0.1	-
85	414835.51	2326773.43	Аналитический метод, 0.1	-
86	414785.28	2326685.39	Аналитический метод, 0.1	-
87	414752.42	2326628.63	Аналитический метод, 0.1	-
88	414745.59	2326614.54	Аналитический метод, 0.1	-
89	414718.51	2326557.99	Аналитический метод, 0.1	-
90	414681.72	2326481.13	Аналитический метод, 0.1	-
91	414678.82	2326474.09	Аналитический метод, 0.1	-
92	414677.79	2326467.67	Аналитический метод, 0.1	-
93	414677.58	2326456.48	Аналитический метод, 0.1	-
94	414679.44	2326453.38	Аналитический метод, 0.1	-
95	414684.61	2326450.48	Аналитический метод, 0.1	-
96	414700.12	2326443.64	Аналитический метод, 0.1	-
97	414708.18	2326441.57	Аналитический метод, 0.1	-
98	414713.96	2326441.78	Аналитический метод, 0.1	-
99	414718.92	2326443.44	Аналитический метод, 0.1	-
100	414725.54	2326447.78	Аналитический метод, 0.1	-
101	414730.71	2326453.17	Аналитический метод, 0.1	-
102	414744.35	2326478.44	Аналитический метод, 0.1	-
103	414766.47	2326522.15	Аналитический метод, 0.1	-
104	414797.48	2326588.02	Аналитический метод, 0.1	-
105	414860.01	2326722.47	Аналитический метод, 0.1	-
106	414911.28	2326831.02	Аналитический метод, 0.1	-
107	414944.56	2326900.83	Аналитический метод, 0.1	-
108	414968.12	2326945.16	Аналитический метод, 0.1	-
109	414982.38	2326971.67	Аналитический метод, 0.1	-
110	414998.10	2326997.57	Аналитический метод, 0.1	-

ОПИСАНИЕ МЕСТОПОЛОЖЕНИЯ ГРАНИЦ

деревня Хотуча

(наименование объекта)

Сведения о местоположении границ объекта

3. Сведения о характерных точках части (частей) границы объекта

Обозначение характерных точек границ	Координаты, м		Метод определения координат и средняя квадратическая погрешность положения характерной точки (Mt), м	Описание обозначения точки
	X	Y		
1	2	3	4	5
111	415007.19	2327010.20	Аналитический метод, 0.1	-
112	415022.69	2327029.06	Аналитический метод, 0.1	-
113	415039.23	2327045.84	Аналитический метод, 0.1	-
114	415056.08	2327059.72	Аналитический метод, 0.1	-
115	415089.15	2327086.64	Аналитический метод, 0.1	-
116	415095.76	2327091.62	Аналитический метод, 0.1	-
117	415106.93	2327100.09	Аналитический метод, 0.1	-
118	415116.59	2327106.07	Аналитический метод, 0.1	-
119	415143.49	2327123.65	Аналитический метод, 0.1	-
120	415200.00	2327161.12	Аналитический метод, 0.1	-
121	415314.26	2327233.94	Аналитический метод, 0.1	-
122	415376.91	2327272.83	Аналитический метод, 0.1	-
123	415444.01	2327314.76	Аналитический метод, 0.1	-
124	415464.64	2327326.10	Аналитический метод, 0.1	-
125	415482.57	2327333.47	Аналитический метод, 0.1	-
126	415521.73	2327346.49	Аналитический метод, 0.1	-
127	415463.50	2327467.59	Аналитический метод, 0.1	-
128	415361.86	2327692.53	Аналитический метод, 0.1	-
129	415292.46	2327650.72	Аналитический метод, 0.1	-
130	415290.80	2327651.96	Аналитический метод, 0.1	-
131	415288.74	2327662.33	Аналитический метод, 0.1	-
132	415289.98	2327676.83	Аналитический метод, 0.1	-
133	415297.00	2327702.52	Аналитический метод, 0.1	-
134	415303.20	2327717.02	Аналитический метод, 0.1	-
135	415306.92	2327732.35	Аналитический метод, 0.1	-
136	415306.92	2327739.38	Аналитический метод, 0.1	-
137	415304.44	2327751.82	Аналитический метод, 0.1	-
138	415300.31	2327761.35	Аналитический метод, 0.1	-
139	415296.59	2327765.90	Аналитический метод, 0.1	-
140	415291.62	2327769.22	Аналитический метод, 0.1	-

ОПИСАНИЕ МЕСТОПОЛОЖЕНИЯ ГРАНИЦ

деревня Хотуча

(наименование объекта)

Сведения о местоположении границ объекта

3. Сведения о характерных точках части (частей) границы объекта

Обозначение характерных точек границ	Координаты, м		Метод определения координат и средняя квадратическая погрешность положения характерной точки (Mt), м	Описание обозначения точки
	X	Y		
1	2	3	4	5
141	415284.76	2327771.28	Аналитический метод, 0.1	-
142	415253.63	2327757.46	Аналитический метод, 0.1	-
143	415240.82	2327752.07	Аналитический метод, 0.1	-
144	415228.10	2327747.92	Аналитический метод, 0.1	-
145	415219.84	2327746.48	Аналитический метод, 0.1	-
146	415211.16	2327747.10	Аналитический метод, 0.1	-
147	415202.26	2327748.76	Аналитический метод, 0.1	-
148	415192.96	2327752.90	Аналитический метод, 0.1	-
149	415182.42	2327758.70	Аналитический метод, 0.1	-
150	415177.26	2327763.26	Аналитический метод, 0.1	-
151	415170.22	2327772.58	Аналитический метод, 0.1	-
152	415166.09	2327780.04	Аналитический метод, 0.1	-
1	415159.48	2327794.54	Аналитический метод, 0.1	-
Часть 2				
153	415025.69	2327005.44	Аналитический метод, 0.1	-
154	415043.06	2326990.94	Аналитический метод, 0.1	-
155	415005.95	2326934.80	Аналитический метод, 0.1	-
156	414987.96	2326904.76	Аналитический метод, 0.1	-
157	414968.74	2326864.58	Аналитический метод, 0.1	-
158	414954.06	2326832.06	Аналитический метод, 0.1	-
159	414940.84	2326800.56	Аналитический метод, 0.1	-
160	414914.69	2326716.74	Аналитический метод, 0.1	-
161	414911.15	2326707.33	Аналитический метод, 0.1	-
162	414908.75	2326690.04	Аналитический метод, 0.1	-
163	414911.21	2326654.45	Аналитический метод, 0.1	-
164	414907.13	2326617.55	Аналитический метод, 0.1	-
165	414906.11	2326572.42	Аналитический метод, 0.1	-
166	414881.50	2326524.41	Аналитический метод, 0.1	-
167	414840.34	2326475.15	Аналитический метод, 0.1	-
168	414750.37	2326336.88	Аналитический метод, 0.1	-

ОПИСАНИЕ МЕСТОПОЛОЖЕНИЯ ГРАНИЦ

деревня Хотуча

(наименование объекта)

Сведения о местоположении границ объекта

3. Сведения о характерных точках части (частей) границы объекта

Обозначение характерных точек границ	Координаты, м		Метод определения координат и средняя квадратическая погрешность положения характерной точки (Mt), м	Описание обозначения точки
	X	Y		
1	2	3	4	5
169	414726.78	2326298.84	Аналитический метод, 0.1	-
170	414724.10	2326293.46	Аналитический метод, 0.1	-
171	414722.02	2326285.38	Аналитический метод, 0.1	-
172	414716.65	2326263.00	Аналитический метод, 0.1	-
173	414715.00	2326251.61	Аналитический метод, 0.1	-
174	414713.96	2326241.46	Аналитический метод, 0.1	-
175	414712.72	2326236.28	Аналитический метод, 0.1	-
176	414682.54	2326147.00	Аналитический метод, 0.1	-
177	414667.80	2326104.90	Аналитический метод, 0.1	-
178	414659.64	2326106.56	Аналитический метод, 0.1	-
179	414648.85	2326109.50	Аналитический метод, 0.1	-
180	414632.93	2326126.49	Аналитический метод, 0.1	-
181	414713.85	2326351.32	Аналитический метод, 0.1	-
182	414762.82	2326475.22	Аналитический метод, 0.1	-
183	414813.62	2326585.13	Аналитический метод, 0.1	-
184	414882.86	2326731.77	Аналитический метод, 0.1	-
185	414969.88	2326907.66	Аналитический метод, 0.1	-
186	414995.30	2326956.76	Аналитический метод, 0.1	-
187	415005.64	2326975.40	Аналитический метод, 0.1	-
188	415017.22	2326993.84	Аналитический метод, 0.1	-
153	415025.69	2327005.44	Аналитический метод, 0.1	-

ОПИСАНИЕ МЕСТОПОЛОЖЕНИЯ ГРАНИЦ

деревня Хотуча

(наименование объекта)

Сведения о местоположении измененных (уточненных) границ объекта

1. Система координат -

2. Сведения о характерных точках границ объекта

Обозначение характерных точек границ	Существующие координаты, м		Измененные (уточненные) координаты, м		Метод определения координат и средняя квадратическая погрешность положения характерной точки (Mt), м	Описание обозначения точки
	X	Y	X	Y		
1	2	3	4	5	6	7
-	-	-	-	-	-	-

3. Сведения о характерных точках части (частей) границы объекта

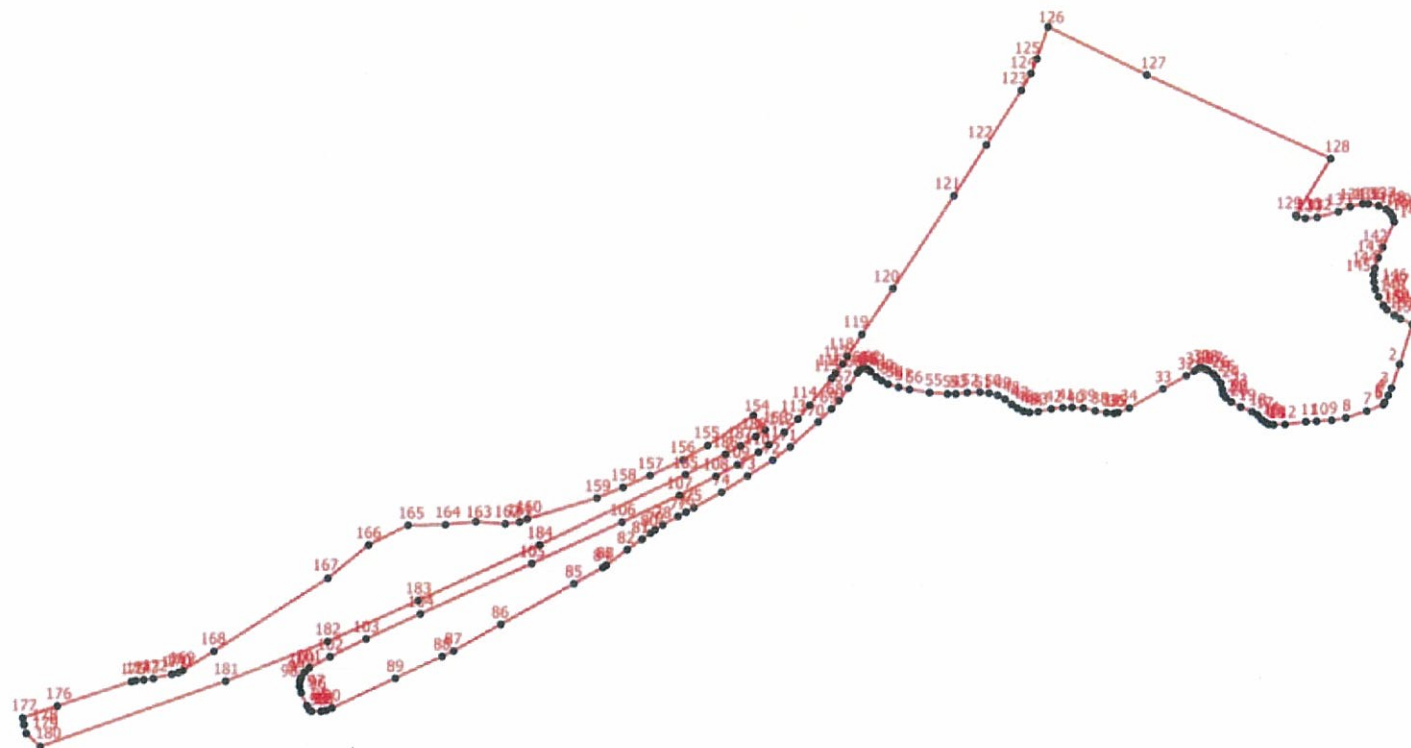
Обозначение характерных точек границ	Существующие координаты, м		Измененные (уточненные) координаты, м		Метод определения координат и средняя квадратическая погрешность положения характерной точки (Mt), м	Описание обозначения точки
	X	Y	X	Y		
1	2	3	4	5	6	7
-	-	-	-	-	-	-

ОПИСАНИЕ МЕСТОПОЛОЖЕНИЯ ГРАНИЦ

деревня Хотуча

(наименование объекта)

План границ объекта



Масштаб 1:6500

Условные обозначения

- - Характерная точка границы, сведения о которой позволяют однозначно определить ее положение на местности
- 1 - Обозначение новой характерной точки
- - Граница населенного пункта

Подпись _____

Дата " ____ " ____ г.

Место для оттиска печати лица, составившего карту (план) объекта

ОПИСАНИЕ МЕСТОПОЛОЖЕНИЯ ГРАНИЦ**деревня Черноручье**

(наименование объекта, местоположение границ которого описано (далее - объект))

Сведения об объекте

№ п/п	Характеристики объекта	Описание характеристик
1	2	3
1.	Местоположение объекта	187414, Ленинградская область, район Волховский, сельсовет Бережковский, деревня Черноручье
2.	Площадь объекта +/- величина погрешности определения площади (Р +/- Дельта Р)	356504 +/- 140 м²
3.	Иные характеристики объекта	-

ОПИСАНИЕ МЕСТОПОЛОЖЕНИЯ ГРАНИЦ

деревня Черноручье

(наименование объекта)

Сведения о местоположении границ объекта

1. Система координат МСК 47 зона 2

2. Сведения о характерных точках границ объекта

Обозначение характерных точек границ	Координаты, м		Метод определения координат и средняя квадратическая погрешность положения характерной точки (Mt), м	Описание обозначения точки
	X	Y		
1	2	3	4	5
-	-	-	-	-

3. Сведения о характерных точках части (частей) границы объекта

Обозначение характерных точек границ	Координаты, м		Метод определения координат и средняя квадратическая погрешность положения характерной точки (Mt), м	Описание обозначения точки
	X	Y		
1	2	3	4	5
Часть 1				
1	402611.78	2332312.66	Аналитический метод, 0.1	-
2	402562.86	2332304.90	Аналитический метод, 0.1	-
3	402464.63	2332292.47	Аналитический метод, 0.1	-
4	402322.51	2332272.89	Аналитический метод, 0.1	-
5	402241.74	2332266.94	Аналитический метод, 0.1	-
6	402197.99	2332267.49	Аналитический метод, 0.1	-
7	402076.58	2332282.11	Аналитический метод, 0.1	-
8	402048.88	2332285.50	Аналитический метод, 0.1	-
9	402054.36	2332258.68	Аналитический метод, 0.1	-
10	402055.60	2332256.40	Аналитический метод, 0.1	-
11	402075.04	2332235.90	Аналитический метод, 0.1	-
12	402077.52	2332233.83	Аналитический метод, 0.1	-
13	402084.75	2332229.48	Аналитический метод, 0.1	-
14	402106.66	2332218.08	Аналитический метод, 0.1	-
15	402141.39	2332205.45	Аналитический метод, 0.1	-
16	402155.86	2332200.69	Аналитический метод, 0.1	-
17	402164.95	2332198.62	Аналитический метод, 0.1	-
18	402209.40	2332191.37	Аналитический метод, 0.1	-
19	402261.90	2332185.57	Аналитический метод, 0.1	-
20	402269.02	2332165.48	Аналитический метод, 0.1	-

ОПИСАНИЕ МЕСТОПОЛОЖЕНИЯ ГРАНИЦ

деревня Черноручье

(наименование объекта)

Сведения о местоположении границ объекта

3. Сведения о характерных точках части (частей) границы объекта

Обозначение характерных точек границ	Координаты, м		Метод определения координат и средняя квадратическая погрешность положения характерной точки (Mt), м	Описание обозначения точки
	X	Y		
1	2	3	4	5
21	402265.10	2332150.15	Аналитический метод, 0.1	-
22	402240.09	2332127.99	Аналитический метод, 0.1	-
23	402230.38	2332120.33	Аналитический метод, 0.1	-
24	402221.48	2332116.18	Аналитический метод, 0.1	-
25	402213.63	2332114.32	Аналитический метод, 0.1	-
26	402185.94	2332113.50	Аналитический метод, 0.1	-
27	402183.86	2332113.90	Аналитический метод, 0.1	-
28	402139.84	2332154.09	Аналитический метод, 0.1	-
29	402137.36	2332157.40	Аналитический метод, 0.1	-
30	402131.36	2332176.04	Аналитический метод, 0.1	-
31	402113.38	2332166.31	Аналитический метод, 0.1	-
32	402110.90	2332164.44	Аналитический метод, 0.1	-
33	402074.52	2332092.99	Аналитический метод, 0.1	-
34	402073.08	2332090.50	Аналитический метод, 0.1	-
35	402062.74	2332081.18	Аналитический метод, 0.1	-
36	402054.68	2332072.90	Аналитический метод, 0.1	-
37	402052.20	2332071.65	Аналитический метод, 0.1	-
38	402042.90	2332068.13	Аналитический метод, 0.1	-
39	402022.02	2332059.23	Аналитический метод, 0.1	-
40	401989.98	2332042.46	Аналитический метод, 0.1	-
41	401973.65	2332032.10	Аналитический метод, 0.1	-
42	401968.69	2332028.78	Аналитический метод, 0.1	-
43	401955.46	2331999.58	Аналитический метод, 0.1	-
44	401967.86	2331972.04	Аналитический метод, 0.1	-
45	401997.22	2331955.26	Аналитический метод, 0.1	-
46	402032.98	2331943.66	Аналитический метод, 0.1	-
47	402038.14	2331942.42	Аналитический метод, 0.1	-
48	402047.03	2331942.21	Аналитический метод, 0.1	-
49	402122.37	2331946.35	Аналитический метод, 0.1	-
50	402160.20	2331948.22	Аналитический метод, 0.1	-

ОПИСАНИЕ МЕСТОПОЛОЖЕНИЯ ГРАНИЦ

деревня Черноручье

(наименование объекта)

Сведения о местоположении границ объекта

3. Сведения о характерных точках части (частей) границы объекта

Обозначение характерных точек границ	Координаты, м		Метод определения координат и средняя квадратическая погрешность положения характерной точки (Mt), м	Описание обозначения точки
	X	Y		
1	2	3	4	5
51	402186.86	2331951.94	Аналитический метод, 0.1	-
52	402196.37	2331954.02	Аналитический метод, 0.1	-
53	402230.48	2331966.86	Аналитический метод, 0.1	-
54	402204.64	2331932.89	Аналитический метод, 0.1	-
55	402223.86	2331931.44	Аналитический метод, 0.1	-
56	402229.65	2331932.06	Аналитический метод, 0.1	-
57	402244.53	2331935.79	Аналитический метод, 0.1	-
58	402299.10	2331933.92	Аналитический метод, 0.1	-
59	402297.86	2331939.52	Аналитический метод, 0.1	-
60	402296.20	2331941.59	Аналитический метод, 0.1	-
61	402292.90	2331944.49	Аналитический метод, 0.1	-
62	402288.35	2331946.98	Аналитический метод, 0.1	-
63	402277.60	2331950.70	Аналитический метод, 0.1	-
64	402270.78	2331953.81	Аналитический метод, 0.1	-
65	402267.68	2331956.30	Аналитический метод, 0.1	-
66	402266.44	2331960.44	Аналитический метод, 0.1	-
67	402266.24	2331964.58	Аналитический метод, 0.1	-
68	402267.68	2331967.89	Аналитический метод, 0.1	-
69	402272.85	2331972.65	Аналитический метод, 0.1	-
70	402276.98	2331976.38	Аналитический метод, 0.1	-
71	402278.22	2331980.11	Аналитический метод, 0.1	-
72	402278.84	2331986.74	Аналитический метод, 0.1	-
73	402279.67	2331989.64	Аналитический метод, 0.1	-
74	402281.32	2331990.88	Аналитический метод, 0.1	-
75	402286.70	2331991.50	Аналитический метод, 0.1	-
76	402291.24	2331990.88	Аналитический метод, 0.1	-
77	402297.04	2331987.78	Аналитический метод, 0.1	-
78	402302.00	2331984.46	Аналитический метод, 0.1	-
79	402304.27	2331983.84	Аналитический метод, 0.1	-
80	402305.51	2331984.88	Аналитический метод, 0.1	-

ОПИСАНИЕ МЕСТОПОЛОЖЕНИЯ ГРАНИЦ

деревня Черноручье

(наименование объекта)

Сведения о местоположении границ объекта

3. Сведения о характерных точках части (частей) границы объекта

Обозначение характерных точек границ	Координаты, м		Метод определения координат и средняя квадратическая погрешность положения характерной точки (Mt), м	Описание обозначения точки
	X	Y		
1	2	3	4	5
81	402306.75	2331989.02	Аналитический метод, 0.1	-
82	402309.02	2331990.88	Аналитический метод, 0.1	-
83	402312.33	2331991.71	Аналитический метод, 0.1	-
84	402322.46	2331993.78	Аналитический метод, 0.1	-
85	402325.97	2331995.02	Аналитический метод, 0.1	-
86	402327.83	2331996.89	Аналитический метод, 0.1	-
87	402328.45	2332000.20	Аналитический метод, 0.1	-
88	402327.83	2332004.35	Аналитический метод, 0.1	-
89	402324.52	2332008.07	Аналитический метод, 0.1	-
90	402315.64	2332016.56	Аналитический метод, 0.1	-
91	402310.47	2332022.57	Аналитический метод, 0.1	-
92	402303.86	2332027.96	Аналитический метод, 0.1	-
93	402297.66	2332034.17	Аналитический метод, 0.1	-
94	402294.34	2332038.72	Аналитический метод, 0.1	-
95	402292.90	2332044.32	Аналитический метод, 0.1	-
96	402293.52	2332049.70	Аналитический метод, 0.1	-
97	402294.34	2332055.08	Аналитический метод, 0.1	-
98	402296.82	2332057.78	Аналитический метод, 0.1	-
99	402309.85	2332068.34	Аналитический метод, 0.1	-
100	402330.31	2332083.26	Аналитический метод, 0.1	-
101	402336.30	2332085.94	Аналитический метод, 0.1	-
102	402342.10	2332087.60	Аналитический метод, 0.1	-
103	402355.12	2332087.60	Аналитический метод, 0.1	-
104	402360.28	2332086.57	Аналитический метод, 0.1	-
105	402362.97	2332084.70	Аналитический метод, 0.1	-
106	402364.00	2332081.60	Аналитический метод, 0.1	-
107	402363.38	2332078.28	Аналитический метод, 0.1	-
108	402357.39	2332068.76	Аналитический метод, 0.1	-
109	402348.50	2332059.02	Аналитический метод, 0.1	-
110	402347.26	2332055.92	Аналитический метод, 0.1	-

ОПИСАНИЕ МЕСТОПОЛОЖЕНИЯ ГРАНИЦ

деревня Черноручье

(наименование объекта)

Сведения о местоположении границ объекта

3. Сведения о характерных точках части (частей) границы объекта

Обозначение характерных точек границ	Координаты, м		Метод определения координат и средняя квадратическая погрешность положения характерной точки (Мт), м	Описание обозначения точки
	Х	У		
1	2	3	4	5
111	402347.47	2332053.85	Аналитический метод, 0.1	-
112	402348.92	2332052.60	Аналитический метод, 0.1	-
113	402351.81	2332052.18	Аналитический метод, 0.1	-
114	402372.28	2332053.22	Аналитический метод, 0.1	-
115	402378.88	2332052.40	Аналитический метод, 0.1	-
116	402382.20	2332050.94	Аналитический метод, 0.1	-
117	402387.57	2332045.98	Аналитический метод, 0.1	-
118	402390.05	2332044.94	Аналитический метод, 0.1	-
119	402392.12	2332045.14	Аналитический метод, 0.1	-
120	402426.43	2332056.12	Аналитический метод, 0.1	-
121	402431.18	2332057.98	Аналитический метод, 0.1	-
122	402433.04	2332060.68	Аналитический метод, 0.1	-
123	402435.52	2332066.06	Аналитический метод, 0.1	-
124	402437.80	2332067.93	Аналитический метод, 0.1	-
125	402441.10	2332068.55	Аналитический метод, 0.1	-
126	402447.30	2332069.17	Аналитический метод, 0.1	-
127	402454.34	2332071.24	Аналитический метод, 0.1	-
128	402458.06	2332073.72	Аналитический метод, 0.1	-
129	402461.78	2332078.08	Аналитический метод, 0.1	-
130	402465.91	2332083.88	Аналитический метод, 0.1	-
131	402466.12	2332086.98	Аналитический метод, 0.1	-
132	402465.08	2332089.67	Аналитический метод, 0.1	-
133	402461.78	2332090.09	Аналитический метод, 0.1	-
134	402449.78	2332090.30	Аналитический метод, 0.1	-
135	402447.30	2332091.12	Аналитический метод, 0.1	-
136	402441.93	2332094.86	Аналитический метод, 0.1	-
137	402436.35	2332100.44	Аналитический метод, 0.1	-
138	402433.66	2332102.31	Аналитический метод, 0.1	-
139	402422.92	2332105.42	Аналитический метод, 0.1	-
140	402418.78	2332106.87	Аналитический метод, 0.1	-

ОПИСАНИЕ МЕСТОПОЛОЖЕНИЯ ГРАНИЦ

деревня Черноручье

(наименование объекта)

Сведения о местоположении границ объекта

3. Сведения о характерных точках части (частей) границы объекта

Обозначение характерных точек границ	Координаты, м		Метод определения координат и средняя квадратическая погрешность положения характерной точки (Mt), м	Описание обозначения точки
	X	Y		
1	2	3	4	5
141	402417.12	2332109.14	Аналитический метод, 0.1	-
142	402417.12	2332114.12	Аналитический метод, 0.1	-
143	402418.58	2332121.98	Аналитический метод, 0.1	-
144	402421.47	2332127.99	Аналитический метод, 0.1	-
145	402425.60	2332131.92	Аналитический метод, 0.1	-
146	402432.63	2332136.48	Аналитический метод, 0.1	-
147	402436.56	2332137.31	Аналитический метод, 0.1	-
148	402441.52	2332137.31	Аналитический метод, 0.1	-
149	402443.58	2332136.69	Аналитический метод, 0.1	-
150	402445.03	2332135.04	Аналитический метод, 0.1	-
151	402445.44	2332130.68	Аналитический метод, 0.1	-
152	402445.65	2332124.06	Аналитический метод, 0.1	-
153	402446.48	2332122.40	Аналитический метод, 0.1	-
154	402447.92	2332121.98	Аналитический метод, 0.1	-
155	402450.62	2332121.78	Аналитический метод, 0.1	-
156	402464.46	2332123.44	Аналитический метод, 0.1	-
157	402471.90	2332125.09	Аналитический метод, 0.1	-
158	402476.04	2332126.96	Аналитический метод, 0.1	-
159	402478.31	2332129.44	Аналитический метод, 0.1	-
160	402478.93	2332132.76	Аналитический метод, 0.1	-
161	402478.72	2332142.49	Аналитический метод, 0.1	-
162	402478.93	2332157.40	Аналитический метод, 0.1	-
163	402479.76	2332167.76	Аналитический метод, 0.1	-
164	402481.41	2332172.32	Аналитический метод, 0.1	-
165	402483.89	2332175.42	Аналитический метод, 0.1	-
166	402485.96	2332176.87	Аналитический метод, 0.1	-
167	402489.26	2332176.46	Аналитический метод, 0.1	-
168	402492.98	2332174.38	Аналитический метод, 0.1	-
169	402506.63	2332160.51	Аналитический метод, 0.1	-
170	402512.62	2332156.16	Аналитический метод, 0.1	-

ОПИСАНИЕ МЕСТОПОЛОЖЕНИЯ ГРАНИЦ

деревня Черноручье

(наименование объекта)

Сведения о местоположении границ объекта

3. Сведения о характерных точках части (частей) границы объекта

Обозначение характерных точек границ	Координаты, м		Метод определения координат и средняя квадратическая погрешность положения характерной точки (Мт), м	Описание обозначения точки
	Х	У		
1	2	3	4	5
171	402516.96	2332154.92	Аналитический метод, 0.1	-
172	402520.06	2332155.12	Аналитический метод, 0.1	-
173	402524.40	2332156.16	Аналитический метод, 0.1	-
174	402527.30	2332157.61	Аналитический метод, 0.1	-
175	402530.20	2332160.72	Аналитический метод, 0.1	-
176	402532.46	2332166.93	Аналитический метод, 0.1	-
177	402533.92	2332173.56	Аналитический метод, 0.1	-
178	402535.16	2332177.08	Аналитический метод, 0.1	-
179	402538.04	2332182.05	Аналитический метод, 0.1	-
180	402556.65	2332204.00	Аналитический метод, 0.1	-
181	402560.58	2332210.01	Аналитический метод, 0.1	-
182	402564.92	2332218.70	Аналитический метод, 0.1	-
183	402576.08	2332241.08	Аналитический метод, 0.1	-
184	402583.94	2332257.44	Аналитический метод, 0.1	-
185	402587.24	2332262.00	Аналитический метод, 0.1	-
186	402591.79	2332266.13	Аналитический метод, 0.1	-
187	402601.09	2332271.52	Аналитический метод, 0.1	-
188	402609.15	2332274.84	Аналитический метод, 0.1	-
189	402615.98	2332276.28	Аналитический метод, 0.1	-
190	402621.35	2332277.74	Аналитический метод, 0.1	-
191	402625.07	2332280.63	Аналитический метод, 0.1	-
192	402626.72	2332284.36	Аналитический метод, 0.1	-
193	402627.96	2332293.06	Аналитический метод, 0.1	-
194	402628.38	2332304.24	Аналитический метод, 0.1	-
195	402630.65	2332309.42	Аналитический метод, 0.1	-
196	402632.72	2332312.53	Аналитический метод, 0.1	-
1	402611.78	2332312.66	Аналитический метод, 0.1	-
Часть 2				
197	403082.91	2332452.46	Аналитический метод, 0.1	-
198	403088.08	2332451.69	Аналитический метод, 0.1	-

ОПИСАНИЕ МЕСТОПОЛОЖЕНИЯ ГРАНИЦ

деревня Черноручье

(наименование объекта)

Сведения о местоположении границ объекта

3. Сведения о характерных точках части (частей) границы объекта

Обозначение характерных точек границ	Координаты, м		Метод определения координат и средняя квадратическая погрешность положения характерной точки (Mt), м	Описание обозначения точки
	X	Y		
1	2	3	4	5
199	403072.21	2332391.29	Аналитический метод, 0.1	-
200	403136.34	2332301.87	Аналитический метод, 0.1	-
201	403189.56	2332227.70	Аналитический метод, 0.1	-
202	403156.62	2332178.65	Аналитический метод, 0.1	-
203	403089.87	2332166.03	Аналитический метод, 0.1	-
204	403018.30	2332108.41	Аналитический метод, 0.1	-
205	402981.50	2332075.88	Аналитический метод, 0.1	-
206	402940.90	2332062.13	Аналитический метод, 0.1	-
207	402864.22	2332137.94	Аналитический метод, 0.1	-
208	402838.80	2332133.58	Аналитический метод, 0.1	-
209	402804.69	2332250.19	Аналитический метод, 0.1	-
210	402718.70	2332253.30	Аналитический метод, 0.1	-
211	402718.10	2332327.93	Аналитический метод, 0.1	-
212	402782.21	2332335.97	Аналитический метод, 0.1	-
213	402839.28	2332344.94	Аналитический метод, 0.1	-
214	402879.57	2332357.10	Аналитический метод, 0.1	-
215	402913.76	2332374.11	Аналитический метод, 0.1	-
216	402976.04	2332413.31	Аналитический метод, 0.1	-
217	403006.90	2332429.03	Аналитический метод, 0.1	-
218	403043.13	2332447.06	Аналитический метод, 0.1	-
219	403053.18	2332449.46	Аналитический метод, 0.1	-
197	403082.91	2332452.46	Аналитический метод, 0.1	-
Часть 3				
220	403022.44	2332649.71	Аналитический метод, 0.1	-
221	403025.14	2332648.47	Аналитический метод, 0.1	-
222	403033.82	2332639.56	Аналитический метод, 0.1	-
223	403036.50	2332638.32	Аналитический метод, 0.1	-
224	403045.60	2332637.08	Аналитический метод, 0.1	-
225	403047.87	2332636.25	Аналитический метод, 0.1	-
226	403072.26	2332610.36	Аналитический метод, 0.1	-

ОПИСАНИЕ МЕСТОПОЛОЖЕНИЯ ГРАНИЦ

деревня Черноручье

(наименование объекта)

Сведения о местоположении границ объекта

3. Сведения о характерных точках части (частей) границы объекта

Обозначение характерных точек границ	Координаты, м		Метод определения координат и средняя квадратическая погрешность положения характерной точки (Мт), м	Описание обозначения точки
	Х	У		
1	2	3	4	5
227	403074.54	2332608.50	Аналитический метод, 0.1	-
228	403078.67	2332606.22	Аналитический метод, 0.1	-
229	403080.12	2332604.56	Аналитический метод, 0.1	-
230	403080.32	2332600.21	Аналитический метод, 0.1	-
231	403080.74	2332598.35	Аналитический метод, 0.1	-
232	403082.60	2332596.48	Аналитический метод, 0.1	-
233	403085.08	2332595.24	Аналитический метод, 0.1	-
234	403089.62	2332594.62	Аналитический метод, 0.1	-
235	403093.96	2332595.65	Аналитический метод, 0.1	-
236	403097.68	2332597.94	Аналитический метод, 0.1	-
237	403100.58	2332600.62	Аналитический метод, 0.1	-
238	403101.40	2332600.62	Аналитический метод, 0.1	-
239	403101.61	2332600.00	Аналитический метод, 0.1	-
240	403098.30	2332589.02	Аналитический метод, 0.1	-
241	403143.57	2332531.04	Аналитический метод, 0.1	-
242	403120.71	2332466.12	Аналитический метод, 0.1	-
243	403112.73	2332467.63	Аналитический метод, 0.1	-
244	403083.23	2332471.59	Аналитический метод, 0.1	-
245	403068.95	2332471.63	Аналитический метод, 0.1	-
246	403036.60	2332465.04	Аналитический метод, 0.1	-
247	402998.36	2332446.00	Аналитический метод, 0.1	-
248	402966.65	2332429.84	Аналитический метод, 0.1	-
249	402904.44	2332390.69	Аналитический метод, 0.1	-
250	402872.53	2332374.83	Аналитический метод, 0.1	-
251	402835.04	2332363.51	Аналитический метод, 0.1	-
252	402779.55	2332354.78	Аналитический метод, 0.1	-
253	402686.53	2332343.11	Аналитический метод, 0.1	-
254	402675.58	2332344.25	Аналитический метод, 0.1	-
255	402674.07	2332344.06	Аналитический метод, 0.1	-
256	402674.16	2332346.08	Аналитический метод, 0.1	-

ОПИСАНИЕ МЕСТОПОЛОЖЕНИЯ ГРАНИЦ

деревня Черноручье

(наименование объекта)

Сведения о местоположении границ объекта

3. Сведения о характерных точках части (частей) границы объекта

Обозначение характерных точек границ	Координаты, м		Метод определения координат и средняя квадратическая погрешность положения характерной точки (Mt), м	Описание обозначения точки
	X	Y		
1	2	3	4	5
257	402675.40	2332349.60	Аналитический метод, 0.1	-
258	402679.54	2332356.23	Аналитический метод, 0.1	-
259	402683.88	2332360.38	Аналитический метод, 0.1	-
260	402690.28	2332365.55	Аналитический метод, 0.1	-
261	402696.07	2332369.69	Аналитический метод, 0.1	-
262	402700.82	2332371.76	Аналитический метод, 0.1	-
263	402707.85	2332372.80	Аналитический метод, 0.1	-
264	402712.40	2332372.18	Аналитический метод, 0.1	-
265	402716.12	2332370.11	Аналитический метод, 0.1	-
266	402727.70	2332358.10	Аналитический метод, 0.1	-
267	402730.59	2332356.86	Аналитический метод, 0.1	-
268	402734.31	2332356.44	Аналитический метод, 0.1	-
269	402740.72	2332358.10	Аналитический метод, 0.1	-
270	402747.12	2332361.20	Аналитический метод, 0.1	-
271	402752.91	2332366.80	Аналитический метод, 0.1	-
272	402757.25	2332372.60	Аналитический метод, 0.1	-
273	402761.80	2332382.12	Аналитический метод, 0.1	-
274	402763.24	2332388.54	Аналитический метод, 0.1	-
275	402764.08	2332397.86	Аналитический метод, 0.1	-
276	402764.28	2332400.35	Аналитический метод, 0.1	-
277	402766.34	2332400.97	Аналитический метод, 0.1	-
278	402772.54	2332400.14	Аналитический метод, 0.1	-
279	402779.58	2332398.07	Аналитический метод, 0.1	-
280	402782.47	2332398.69	Аналитический метод, 0.1	-
281	402785.78	2332401.59	Аналитический метод, 0.1	-
282	402787.22	2332404.69	Аналитический метод, 0.1	-
283	402789.50	2332414.63	Аналитический метод, 0.1	-
284	402793.42	2332422.72	Аналитический метод, 0.1	-
285	402795.70	2332424.78	Аналитический метод, 0.1	-
286	402800.24	2332426.65	Аналитический метод, 0.1	-

ОПИСАНИЕ МЕСТОПОЛОЖЕНИЯ ГРАНИЦ

деревня Черноручье

(наименование объекта)

Сведения о местоположении границ объекта

3. Сведения о характерных точках части (частей) границы объекта

Обозначение характерных точек границ	Координаты, м		Метод определения координат и средняя квадратическая погрешность положения характерной точки (Mt), м	Описание обозначения точки
	X	Y		
1	2	3	4	5
287	402804.38	2332426.44	Аналитический метод, 0.1	-
288	402811.40	2332424.58	Аналитический метод, 0.1	-
289	402814.92	2332423.34	Аналитический метод, 0.1	-
290	402817.82	2332421.06	Аналитический метод, 0.1	-
291	402831.66	2332407.80	Аналитический метод, 0.1	-
292	402833.73	2332406.76	Аналитический метод, 0.1	-
293	402835.18	2332406.56	Аналитический метод, 0.1	-
294	402839.31	2332408.42	Аналитический метод, 0.1	-
295	402842.62	2332408.42	Аналитический метод, 0.1	-
296	402850.06	2332406.36	Аналитический метод, 0.1	-
297	402856.88	2332404.08	Аналитический метод, 0.1	-
298	402861.02	2332404.28	Аналитический метод, 0.1	-
299	402865.98	2332406.14	Аналитический метод, 0.1	-
300	402871.35	2332407.60	Аналитический метод, 0.1	-
301	402876.31	2332410.29	Аналитический метод, 0.1	-
302	402878.17	2332412.98	Аналитический метод, 0.1	-
303	402879.41	2332418.16	Аналитический метод, 0.1	-
304	402879.82	2332424.16	Аналитический метод, 0.1	-
305	402881.68	2332430.79	Аналитический метод, 0.1	-
306	402881.68	2332435.76	Аналитический метод, 0.1	-
307	402880.24	2332440.74	Аналитический метод, 0.1	-
308	402877.55	2332444.46	Аналитический метод, 0.1	-
309	402871.56	2332452.74	Аналитический метод, 0.1	-
310	402868.04	2332455.23	Аналитический метод, 0.1	-
311	402864.12	2332457.51	Аналитический метод, 0.1	-
312	402862.26	2332459.16	Аналитический метод, 0.1	-
313	402854.60	2332469.73	Аналитический метод, 0.1	-
314	402851.50	2332473.66	Аналитический метод, 0.1	-
315	402851.10	2332474.70	Аналитический метод, 0.1	-
316	402851.72	2332477.18	Аналитический метод, 0.1	-

ОПИСАНИЕ МЕСТОПОЛОЖЕНИЯ ГРАНИЦ

деревня Черноручье

(наименование объекта)

Сведения о местоположении границ объекта

3. Сведения о характерных точках части (частей) границы объекта

Обозначение характерных точек границ	Координаты, м		Метод определения координат и средняя квадратическая погрешность положения характерной точки (Mt), м	Описание обозначения точки
	X	Y		
1	2	3	4	5
317	402856.26	2332482.98	Аналитический метод, 0.1	-
318	402859.57	2332486.50	Аналитический метод, 0.1	-
319	402859.98	2332487.96	Аналитический метод, 0.1	-
320	402860.19	2332489.40	Аналитический метод, 0.1	-
321	402862.05	2332490.24	Аналитический метод, 0.1	-
322	402864.32	2332490.02	Аналитический метод, 0.1	-
323	402867.01	2332488.99	Аналитический метод, 0.1	-
324	402870.94	2332486.09	Аналитический метод, 0.1	-
325	402878.79	2332480.50	Аналитический метод, 0.1	-
326	402883.96	2332476.36	Аналитический метод, 0.1	-
327	402888.92	2332473.66	Аналитический метод, 0.1	-
328	402892.84	2332471.80	Аналитический метод, 0.1	-
329	402896.98	2332470.97	Аналитический метод, 0.1	-
330	402904.84	2332470.97	Аналитический метод, 0.1	-
331	402906.28	2332470.56	Аналитический метод, 0.1	-
332	402907.94	2332469.11	Аналитический метод, 0.1	-
333	402908.76	2332467.66	Аналитический метод, 0.1	-
334	402909.59	2332467.66	Аналитический метод, 0.1	-
335	402911.04	2332468.69	Аналитический метод, 0.1	-
336	402912.69	2332470.35	Аналитический метод, 0.1	-
337	402916.41	2332471.60	Аналитический метод, 0.1	-
338	402920.34	2332473.87	Аналитический метод, 0.1	-
339	402921.99	2332475.74	Аналитический метод, 0.1	-
340	402924.06	2332478.43	Аналитический метод, 0.1	-
341	402925.50	2332482.15	Аналитический метод, 0.1	-
342	402925.71	2332487.12	Аналитический метод, 0.1	-
343	402924.68	2332489.20	Аналитический метод, 0.1	-
344	402922.61	2332491.06	Аналитический метод, 0.1	-
345	402919.92	2332496.86	Аналитический метод, 0.1	-
346	402913.52	2332512.19	Аналитический метод, 0.1	-

ОПИСАНИЕ МЕСТОПОЛОЖЕНИЯ ГРАНИЦ

деревня Черноручье

(наименование объекта)

Сведения о местоположении границ объекта

3. Сведения о характерных точках части (частей) границы объекта

Обозначение характерных точек границ	Координаты, м		Метод определения координат и средняя квадратическая погрешность положения характерной точки (Mt), м	Описание обозначения точки
	X	Y		
1	2	3	4	5
347	402912.28	2332517.37	Аналитический метод, 0.1	-
348	402912.90	2332519.85	Аналитический метод, 0.1	-
349	402914.55	2332521.51	Аналитический метод, 0.1	-
350	402914.76	2332523.78	Аналитический метод, 0.1	-
351	402914.34	2332527.10	Аналитический метод, 0.1	-
352	402914.76	2332530.00	Аналитический метод, 0.1	-
353	402916.41	2332531.65	Аналитический метод, 0.1	-
354	402923.44	2332536.42	Аналитический метод, 0.1	-
355	402929.64	2332539.11	Аналитический метод, 0.1	-
356	402932.94	2332539.94	Аналитический метод, 0.1	-
357	402935.64	2332539.52	Аналитический метод, 0.1	-
358	402938.52	2332538.70	Аналитический метод, 0.1	-
359	402942.04	2332538.08	Аналитический метод, 0.1	-
360	402944.52	2332536.22	Аналитический метод, 0.1	-
361	402945.76	2332534.56	Аналитический метод, 0.1	-
362	402945.35	2332532.28	Аналитический метод, 0.1	-
363	402944.52	2332530.42	Аналитический метод, 0.1	-
364	402944.11	2332528.13	Аналитический метод, 0.1	-
365	402946.18	2332526.06	Аналитический метод, 0.1	-
366	402948.24	2332523.58	Аналитический метод, 0.1	-
367	402952.17	2332516.12	Аналитический метод, 0.1	-
368	402956.92	2332510.94	Аналитический метод, 0.1	-
369	402960.23	2332508.66	Аналитический метод, 0.1	-
370	402969.74	2332506.18	Аналитический метод, 0.1	-
371	402977.60	2332505.56	Аналитический метод, 0.1	-
372	402982.56	2332506.39	Аналитический метод, 0.1	-
373	402986.90	2332508.66	Аналитический метод, 0.1	-
374	402990.00	2332509.91	Аналитический метод, 0.1	-
375	402991.86	2332514.46	Аналитический метод, 0.1	-
376	402993.51	2332520.06	Аналитический метод, 0.1	-

ОПИСАНИЕ МЕСТОПОЛОЖЕНИЯ ГРАНИЦ

деревня Черноручье

(наименование объекта)

Сведения о местоположении границ объекта

3. Сведения о характерных точках части (частей) границы объекта

Обозначение характерных точек границ	Координаты, м		Метод определения координат и средняя квадратическая погрешность положения характерной точки (Mt), м	Описание обозначения точки
	X	Y		
1	2	3	4	5
377	402993.72	2332522.54	Аналитический метод, 0.1	-
378	402992.89	2332525.24	Аналитический метод, 0.1	-
379	402991.44	2332529.58	Аналитический метод, 0.1	-
380	402989.58	2332534.56	Аналитический метод, 0.1	-
381	402988.96	2332537.87	Аналитический метод, 0.1	-
382	402988.55	2332542.63	Аналитический метод, 0.1	-
383	402988.55	2332549.47	Аналитический метод, 0.1	-
384	402988.34	2332557.13	Аналитический метод, 0.1	-
385	402988.14	2332559.41	Аналитический метод, 0.1	-
386	402989.17	2332559.83	Аналитический метод, 0.1	-
387	402991.65	2332560.86	Аналитический метод, 0.1	-
388	402993.30	2332562.31	Аналитический метод, 0.1	-
389	402993.51	2332563.96	Аналитический метод, 0.1	-
390	402992.48	2332564.80	Аналитический метод, 0.1	-
391	402989.38	2332565.21	Аналитический метод, 0.1	-
392	402987.72	2332565.21	Аналитический метод, 0.1	-
393	402986.90	2332565.83	Аналитический метод, 0.1	-
394	402985.66	2332569.76	Аналитический метод, 0.1	-
395	402985.24	2332574.12	Аналитический метод, 0.1	-
396	402983.58	2332579.29	Аналитический метод, 0.1	-
397	402981.94	2332583.44	Аналитический метод, 0.1	-
398	402979.86	2332586.54	Аналитический метод, 0.1	-
399	402979.66	2332588.82	Аналитический метод, 0.1	-
400	402980.90	2332591.51	Аналитический метод, 0.1	-
401	402980.48	2332593.79	Аналитический метод, 0.1	-
402	402979.66	2332594.20	Аналитический метод, 0.1	-
403	402976.76	2332594.00	Аналитический метод, 0.1	-
404	402973.04	2332594.83	Аналитический метод, 0.1	-
405	402970.56	2332597.31	Аналитический метод, 0.1	-
406	402965.60	2332605.81	Аналитический метод, 0.1	-

ОПИСАНИЕ МЕСТОПОЛОЖЕНИЯ ГРАНИЦ

деревня Черноручье

(наименование объекта)

Сведения о местоположении границ объекта

3. Сведения о характерных точках части (частей) границы объекта

Обозначение характерных точек границ	Координаты, м		Метод определения координат и средняя квадратическая погрешность положения характерной точки (Mt), м	Описание обозначения точки
	X	Y		
1	2	3	4	5
407	402964.16	2332613.05	Аналитический метод, 0.1	-
408	402964.78	2332617.40	Аналитический метод, 0.1	-
409	402966.43	2332620.10	Аналитический метод, 0.1	-
410	402968.70	2332621.34	Аналитический метод, 0.1	-
411	402984.20	2332625.48	Аналитический метод, 0.1	-
412	402986.48	2332626.10	Аналитический метод, 0.1	-
413	402988.34	2332627.96	Аналитический метод, 0.1	-
414	402995.78	2332635.42	Аналитический метод, 0.1	-
415	403003.22	2332641.84	Аналитический метод, 0.1	-
416	403008.80	2332645.36	Аналитический метод, 0.1	-
417	403012.32	2332646.40	Аналитический метод, 0.1	-
418	403014.59	2332646.81	Аналитический метод, 0.1	-
419	403016.45	2332647.85	Аналитический метод, 0.1	-
420	403018.32	2332649.71	Аналитический метод, 0.1	-
220	403022.44	2332649.71	Аналитический метод, 0.1	-
Часть 4				
421	402299.31	2331910.32	Аналитический метод, 0.1	-
422	402300.96	2331909.28	Аналитический метод, 0.1	-
423	402305.10	2331902.44	Аналитический метод, 0.1	-
424	402312.12	2331891.88	Аналитический метод, 0.1	-
425	402314.40	2331889.60	Аналитический метод, 0.1	-
426	402317.29	2331888.78	Аналитический метод, 0.1	-
427	402326.80	2331887.74	Аналитический метод, 0.1	-
428	402331.35	2331886.29	Аналитический метод, 0.1	-
429	402334.04	2331884.42	Аналитический метод, 0.1	-
430	402336.72	2331880.08	Аналитический метод, 0.1	-
431	402336.93	2331874.69	Аналитический метод, 0.1	-
432	402335.07	2331871.58	Аналитический метод, 0.1	-
433	402328.86	2331868.68	Аналитический метод, 0.1	-
434	402324.74	2331866.20	Аналитический метод, 0.1	-

ОПИСАНИЕ МЕСТОПОЛОЖЕНИЯ ГРАНИЦ

деревня Черноручье

(наименование объекта)

Сведения о местоположении границ объекта

3. Сведения о характерных точках части (частей) границы объекта

Обозначение характерных точек границ	Координаты, м		Метод определения координат и средняя квадратическая погрешность положения характерной точки (Mt), м	Описание обозначения точки
	X	Y		
1	2	3	4	5
435	402323.28	2331862.68	Аналитический метод, 0.1	-
436	402322.26	2331859.37	Аналитический метод, 0.1	-
437	402318.74	2331857.08	Аналитический метод, 0.1	-
438	402306.13	2331852.94	Аналитический метод, 0.1	-
439	402299.72	2331852.32	Аналитический метод, 0.1	-
440	402292.28	2331851.28	Аналитический метод, 0.1	-
441	402289.80	2331850.25	Аналитический метод, 0.1	-
442	402287.94	2331848.18	Аналитический метод, 0.1	-
443	402286.70	2331844.87	Аналитический метод, 0.1	-
444	402285.88	2331837.00	Аналитический метод, 0.1	-
445	402287.52	2331824.98	Аналитический метод, 0.1	-
446	402291.04	2331816.08	Аналитический метод, 0.1	-
447	402296.00	2331811.32	Аналитический метод, 0.1	-
448	402299.52	2331809.65	Аналитический метод, 0.1	-
449	402304.68	2331809.45	Аналитический метод, 0.1	-
450	402308.20	2331808.42	Аналитический метод, 0.1	-
451	402309.44	2331804.06	Аналитический метод, 0.1	-
452	402308.20	2331799.10	Аналитический метод, 0.1	-
453	402305.72	2331794.74	Аналитический метод, 0.1	-
454	402304.27	2331792.05	Аналитический метод, 0.1	-
455	402304.06	2331786.46	Аналитический метод, 0.1	-
456	402306.34	2331778.59	Аналитический метод, 0.1	-
457	402309.85	2331775.28	Аналитический метод, 0.1	-
458	402313.98	2331774.65	Аналитический метод, 0.1	-
459	402317.50	2331775.90	Аналитический метод, 0.1	-
460	402320.80	2331779.00	Аналитический метод, 0.1	-
461	402324.52	2331781.49	Аналитический метод, 0.1	-
462	402328.46	2331781.28	Аналитический метод, 0.1	-
463	402333.21	2331779.84	Аналитический метод, 0.1	-
464	402335.48	2331777.56	Аналитический метод, 0.1	-

ОПИСАНИЕ МЕСТОПОЛОЖЕНИЯ ГРАНИЦ

деревня Черноручье

(наименование объекта)

Сведения о местоположении границ объекта

3. Сведения о характерных точках части (частей) границы объекта

Обозначение характерных точек границ	Координаты, м		Метод определения координат и средняя квадратическая погрешность положения характерной точки (Мт), м	Описание обозначения точки
	X	Y		
1	2	3	4	5
465	402335.90	2331773.62	Аналитический метод, 0.1	-
466	402335.48	2331768.02	Аналитический метод, 0.1	-
467	402335.69	2331763.68	Аналитический метод, 0.1	-
468	402336.31	2331760.78	Аналитический метод, 0.1	-
469	402335.69	2331757.88	Аналитический метод, 0.1	-
470	402333.42	2331755.60	Аналитический метод, 0.1	-
471	402330.94	2331754.56	Аналитический метод, 0.1	-
472	402325.56	2331753.74	Аналитический метод, 0.1	-
473	402321.22	2331752.08	Аналитический метод, 0.1	-
474	402319.98	2331750.01	Аналитический метод, 0.1	-
475	402320.60	2331746.48	Аналитический метод, 0.1	-
476	402323.08	2331742.96	Аналитический метод, 0.1	-
477	402326.80	2331737.38	Аналитический метод, 0.1	-
478	402326.38	2331733.23	Аналитический метод, 0.1	-
479	402324.12	2331730.74	Аналитический метод, 0.1	-
480	402322.26	2331730.54	Аналитический метод, 0.1	-
481	402320.40	2331732.61	Аналитический метод, 0.1	-
482	402316.05	2331741.93	Аналитический метод, 0.1	-
483	402312.74	2331746.69	Аналитический метод, 0.1	-
484	402310.88	2331747.52	Аналитический метод, 0.1	-
485	402308.20	2331746.69	Аналитический метод, 0.1	-
486	402305.72	2331744.42	Аналитический метод, 0.1	-
487	402304.06	2331739.03	Аналитический метод, 0.1	-
488	402303.86	2331730.33	Аналитический метод, 0.1	-
489	402305.51	2331722.88	Аналитический метод, 0.1	-
490	402309.64	2331716.87	Аналитический метод, 0.1	-
491	402314.19	2331712.32	Аналитический метод, 0.1	-
492	402314.60	2331710.04	Аналитический метод, 0.1	-
493	402313.36	2331707.96	Аналитический метод, 0.1	-
494	402311.50	2331706.93	Аналитический метод, 0.1	-

ОПИСАНИЕ МЕСТОПОЛОЖЕНИЯ ГРАНИЦ

деревня Черноручье

(наименование объекта)

Сведения о местоположении границ объекта

3. Сведения о характерных точках части (частей) границы объекта

Обозначение характерных точек границ	Координаты, м		Метод определения координат и средняя квадратическая погрешность положения характерной точки (Mt), м	Описание обозначения точки
	X	Y		
1	2	3	4	5
495	402306.54	2331706.31	Аналитический метод, 0.1	-
496	402300.76	2331707.96	Аналитический метод, 0.1	-
497	402294.14	2331709.83	Аналитический метод, 0.1	-
498	402290.22	2331709.62	Аналитический метод, 0.1	-
499	402277.60	2331705.48	Аналитический метод, 0.1	-
500	402265.62	2331698.85	Аналитический метод, 0.1	-
501	402260.66	2331694.50	Аналитический метод, 0.1	-
502	402259.00	2331691.19	Аналитический метод, 0.1	-
503	402257.97	2331687.46	Аналитический метод, 0.1	-
504	402258.18	2331679.59	Аналитический метод, 0.1	-
505	402257.97	2331676.90	Аналитический метод, 0.1	-
506	402256.11	2331675.86	Аналитический метод, 0.1	-
507	402253.01	2331675.24	Аналитический метод, 0.1	-
508	402249.70	2331673.79	Аналитический метод, 0.1	-
509	402247.02	2331671.10	Аналитический метод, 0.1	-
510	402243.50	2331661.98	Аналитический метод, 0.1	-
511	402242.26	2331660.12	Аналитический метод, 0.1	-
512	402239.16	2331659.92	Аналитический метод, 0.1	-
513	402220.97	2331660.33	Аналитический метод, 0.1	-
514	402218.70	2331661.57	Аналитический метод, 0.1	-
515	402220.76	2331669.24	Аналитический метод, 0.1	-
516	402226.76	2331680.21	Аналитический метод, 0.1	-
517	402230.89	2331687.26	Аналитический метод, 0.1	-
518	402239.36	2331698.64	Аналитический метод, 0.1	-
519	402246.60	2331706.72	Аналитический метод, 0.1	-
520	402252.80	2331712.73	Аналитический метод, 0.1	-
521	402254.25	2331715.00	Аналитический метод, 0.1	-
522	402254.87	2331719.56	Аналитический метод, 0.1	-
523	402254.66	2331723.50	Аналитический метод, 0.1	-
524	402252.80	2331726.60	Аналитический метод, 0.1	-

ОПИСАНИЕ МЕСТОПОЛОЖЕНИЯ ГРАНИЦ

деревня Черноручье

(наименование объекта)

Сведения о местоположении границ объекта

3. Сведения о характерных точках части (частей) границы объекта

Обозначение характерных точек границ	Координаты, м		Метод определения координат и средняя квадратическая погрешность положения характерной точки (Mt), м	Описание обозначения точки
	X	Y		
1	2	3	4	5
525	402249.28	2331729.09	Аналитический метод, 0.1	-
526	402243.30	2331730.96	Аналитический метод, 0.1	-
527	402236.06	2331731.37	Аналитический метод, 0.1	-
528	402223.04	2331729.30	Аналитический метод, 0.1	-
529	402211.46	2331726.19	Аналитический метод, 0.1	-
530	402206.50	2331725.15	Аналитический метод, 0.1	-
531	402190.79	2331724.33	Аналитический метод, 0.1	-
532	402186.66	2331724.94	Аналитический метод, 0.1	-
533	402185.21	2331727.02	Аналитический метод, 0.1	-
534	402183.97	2331732.61	Аналитический метод, 0.1	-
535	402182.32	2331743.38	Аналитический метод, 0.1	-
536	402181.08	2331767.40	Аналитический метод, 0.1	-
537	402181.90	2331817.32	Аналитический метод, 0.1	-
538	402182.94	2331824.57	Аналитический метод, 0.1	-
539	402186.04	2331833.06	Аналитический метод, 0.1	-
540	402200.72	2331855.63	Аналитический метод, 0.1	-
541	402204.84	2331860.82	Аналитический метод, 0.1	-
542	402212.70	2331867.44	Аналитический метод, 0.1	-
543	402221.38	2331873.65	Аналитический метод, 0.1	-
544	402228.41	2331877.59	Аналитический метод, 0.1	-
545	402231.51	2331878.00	Аналитический метод, 0.1	-
546	402263.76	2331880.49	Аналитический метод, 0.1	-
547	402265.82	2331896.44	Аналитический метод, 0.1	-
548	402266.24	2331900.58	Аналитический метод, 0.1	-
549	402269.13	2331902.86	Аналитический метод, 0.1	-
550	402277.60	2331906.38	Аналитический метод, 0.1	-
551	402287.74	2331909.69	Аналитический метод, 0.1	-
421	402299.31	2331910.32	Аналитический метод, 0.1	-
Часть 5				
552	402341.16	2331758.70	Аналитический метод, 0.1	-

ОПИСАНИЕ МЕСТОПОЛОЖЕНИЯ ГРАНИЦ

деревня Черноручье

(наименование объекта)

Сведения о местоположении границ объекта

3. Сведения о характерных точках части (частей) границы объекта

Обозначение характерных точек границ	Координаты, м		Метод определения координат и средняя квадратическая погрешность положения характерной точки (Мт), м	Описание обозначения точки
	Х	У		
1	2	3	4	5
553	402352.33	2331751.87	Аналитический метод, 0.1	-
554	402354.19	2331749.60	Аналитический метод, 0.1	-
555	402362.04	2331729.30	Аналитический метод, 0.1	-
556	402363.28	2331724.74	Аналитический метод, 0.1	-
557	402363.28	2331713.56	Аналитический метод, 0.1	-
558	402362.25	2331684.98	Аналитический метод, 0.1	-
559	402362.46	2331667.16	Аналитический метод, 0.1	-
560	402362.87	2331655.56	Аналитический метод, 0.1	-
561	402361.84	2331651.01	Аналитический метод, 0.1	-
562	402345.10	2331598.19	Аналитический метод, 0.1	-
563	402343.44	2331594.26	Аналитический метод, 0.1	-
564	402328.97	2331579.97	Аналитический метод, 0.1	-
565	402325.25	2331577.90	Аналитический метод, 0.1	-
566	402305.20	2331571.06	Аналитический метод, 0.1	-
567	402295.69	2331570.02	Аналитический метод, 0.1	-
568	402291.56	2331569.40	Аналитический метод, 0.1	-
569	402283.08	2331566.09	Аналитический метод, 0.1	-
570	402276.06	2331562.15	Аналитический метод, 0.1	-
571	402273.58	2331560.08	Аналитический метод, 0.1	-
572	402272.75	2331557.39	Аналитический метод, 0.1	-
573	402273.99	2331550.35	Аналитический метод, 0.1	-
574	402275.23	2331546.83	Аналитический метод, 0.1	-
575	402277.30	2331544.13	Аналитический метод, 0.1	-
576	402285.15	2331535.64	Аналитический метод, 0.1	-
577	402287.42	2331530.88	Аналитический метод, 0.1	-
578	402287.01	2331528.81	Аналитический метод, 0.1	-
579	402285.77	2331528.19	Аналитический метод, 0.1	-
580	402279.98	2331526.33	Аналитический метод, 0.1	-
581	402275.64	2331525.50	Аналитический метод, 0.1	-
582	402258.48	2331527.78	Аналитический метод, 0.1	-

ОПИСАНИЕ МЕСТОПОЛОЖЕНИЯ ГРАНИЦ

деревня Черноручье

(наименование объекта)

Сведения о местоположении границ объекта

3. Сведения о характерных точках части (частей) границы объекта

Обозначение характерных точек границ	Координаты, м		Метод определения координат и средняя квадратическая погрешность положения характерной точки (Mt), м	Описание обозначения точки
	X	Y		
1	2	3	4	5
583	402254.14	2331529.02	Аналитический метод, 0.1	-
584	402244.43	2331534.19	Аналитический метод, 0.1	-
585	402226.44	2331542.90	Аналитический метод, 0.1	-
586	402224.80	2331544.55	Аналитический метод, 0.1	-
587	402222.72	2331548.28	Аналитический метод, 0.1	-
588	402221.08	2331554.28	Аналитический метод, 0.1	-
589	402220.04	2331561.54	Аналитический метод, 0.1	-
590	402219.83	2331565.26	Аналитический метод, 0.1	-
591	402221.48	2331567.96	Аналитический метод, 0.1	-
592	402225.62	2331567.75	Аналитический метод, 0.1	-
593	402228.92	2331567.75	Аналитический метод, 0.1	-
594	402232.03	2331567.75	Аналитический метод, 0.1	-
595	402234.72	2331568.78	Аналитический метод, 0.1	-
596	402236.99	2331570.24	Аналитический метод, 0.1	-
597	402238.02	2331573.13	Аналитический метод, 0.1	-
598	402236.78	2331576.03	Аналитический метод, 0.1	-
599	402234.10	2331578.93	Аналитический метод, 0.1	-
600	402230.79	2331584.52	Аналитический метод, 0.1	-
601	402229.14	2331588.66	Аналитический метод, 0.1	-
602	402229.96	2331593.63	Аналитический метод, 0.1	-
603	402229.54	2331599.23	Аналитический метод, 0.1	-
604	402228.10	2331608.55	Аналитический метод, 0.1	-
605	402226.04	2331614.56	Аналитический метод, 0.1	-
606	402221.48	2331621.60	Аналитический метод, 0.1	-
607	402216.32	2331625.12	Аналитический метод, 0.1	-
608	402212.80	2331627.19	Аналитический метод, 0.1	-
609	402210.32	2331635.06	Аналитический метод, 0.1	-
610	402207.22	2331654.94	Аналитический метод, 0.1	-
611	402207.84	2331658.88	Аналитический метод, 0.1	-
612	402210.53	2331660.33	Аналитический метод, 0.1	-

ОПИСАНИЕ МЕСТОПОЛОЖЕНИЯ ГРАНИЦ

деревня Черноручье

(наименование объекта)

Сведения о местоположении границ объекта

3. Сведения о характерных точках части (частей) границы объекта

Обозначение характерных точек границ	Координаты, м		Метод определения координат и средняя квадратическая погрешность положения характерной точки (Mt), м	Описание обозначения точки
	X	Y		
1	2	3	4	5
613	402212.80	2331659.70	Аналитический метод, 0.1	-
614	402216.73	2331657.02	Аналитический метод, 0.1	-
615	402222.52	2331655.56	Аналитический метод, 0.1	-
616	402242.57	2331656.40	Аналитический метод, 0.1	-
617	402245.67	2331657.43	Аналитический метод, 0.1	-
618	402247.74	2331662.19	Аналитический метод, 0.1	-
619	402250.84	2331669.44	Аналитический метод, 0.1	-
620	402253.32	2331671.51	Аналитический метод, 0.1	-
621	402259.94	2331672.96	Аналитический метод, 0.1	-
622	402261.58	2331675.04	Аналитический метод, 0.1	-
623	402262.42	2331678.35	Аналитический метод, 0.1	-
624	402262.62	2331682.69	Аналитический метод, 0.1	-
625	402262.62	2331687.26	Аналитический метод, 0.1	-
626	402264.06	2331690.78	Аналитический метод, 0.1	-
627	402270.06	2331696.16	Аналитический метод, 0.1	-
628	402283.08	2331703.00	Аналитический метод, 0.1	-
629	402291.56	2331705.27	Аналитический метод, 0.1	-
630	402296.10	2331704.65	Аналитический метод, 0.1	-
631	402303.14	2331703.00	Аналитический метод, 0.1	-
632	402309.54	2331702.58	Аналитический метод, 0.1	-
633	402314.50	2331703.62	Аналитический метод, 0.1	-
634	402316.98	2331705.06	Аналитический метод, 0.1	-
635	402318.43	2331707.13	Аналитический метод, 0.1	-
636	402319.05	2331710.24	Аналитический метод, 0.1	-
637	402318.84	2331713.56	Аналитический метод, 0.1	-
638	402317.40	2331716.66	Аналитический метод, 0.1	-
639	402313.26	2331720.60	Аналитический метод, 0.1	-
640	402310.16	2331723.50	Аналитический метод, 0.1	-
641	402309.12	2331726.60	Аналитический метод, 0.1	-
642	402308.30	2331733.64	Аналитический метод, 0.1	-

ОПИСАНИЕ МЕСТОПОЛОЖЕНИЯ ГРАНИЦ

деревня Черноручье

(наименование объекта)

Сведения о местоположении границ объекта

3. Сведения о характерных точках части (частей) границы объекта

Обозначение характерных точек границ	Координаты, м		Метод определения координат и средняя квадратическая погрешность положения характерной точки (Mt), м	Описание обозначения точки
	X	Y		
1	2	3	4	5
643	402308.50	2331740.90	Аналитический метод, 0.1	-
644	402310.37	2331741.93	Аналитический метод, 0.1	-
645	402311.82	2331740.90	Аналитический метод, 0.1	-
646	402313.26	2331738.20	Аналитический метод, 0.1	-
647	402315.54	2331733.02	Аналитический метод, 0.1	-
648	402316.98	2331729.50	Аналитический метод, 0.1	-
649	402319.46	2331727.02	Аналитический метод, 0.1	-
650	402321.94	2331726.19	Аналитический метод, 0.1	-
651	402325.25	2331725.36	Аналитический метод, 0.1	-
652	402328.56	2331727.44	Аналитический метод, 0.1	-
653	402330.83	2331730.74	Аналитический метод, 0.1	-
654	402332.28	2331734.06	Аналитический метод, 0.1	-
655	402332.28	2331736.76	Аналитический метод, 0.1	-
656	402330.62	2331742.35	Аналитический метод, 0.1	-
657	402326.28	2331746.90	Аналитический метод, 0.1	-
658	402325.46	2331749.18	Аналитический метод, 0.1	-
659	402326.90	2331750.84	Аналитический метод, 0.1	-
660	402331.86	2331751.87	Аналитический метод, 0.1	-
661	402337.03	2331753.74	Аналитический метод, 0.1	-
662	402339.10	2331755.40	Аналитический метод, 0.1	-
552	402341.16	2331758.70	Аналитический метод, 0.1	-
Часть 6				
663	402073.90	2331276.96	Аналитический метод, 0.1	-
664	402093.12	2331276.13	Аналитический метод, 0.1	-
665	402093.74	2331247.76	Аналитический метод, 0.1	-
666	402095.81	2331225.39	Аналитический метод, 0.1	-
667	402111.94	2331216.90	Аналитический метод, 0.1	-
668	402115.66	2331214.83	Аналитический метод, 0.1	-
669	402122.68	2331206.75	Аналитический метод, 0.1	-
670	402123.72	2331203.85	Аналитический метод, 0.1	-

ОПИСАНИЕ МЕСТОПОЛОЖЕНИЯ ГРАНИЦ

деревня Черноручье

(наименование объекта)

Сведения о местоположении границ объекта

3. Сведения о характерных точках части (частей) границы объекта

Обозначение характерных точек границ	Координаты, м		Метод определения координат и средняя квадратическая погрешность положения характерной точки (Мт), м	Описание обозначения точки
	Х	У		
1	2	3	4	5
671	402125.16	2331153.52	Аналитический метод, 0.1	-
672	402140.26	2331153.72	Аналитический метод, 0.1	-
673	402142.32	2331153.32	Аналитический метод, 0.1	-
674	402145.42	2331151.04	Аналитический метод, 0.1	-
675	402146.66	2331147.72	Аналитический метод, 0.1	-
676	402145.42	2331119.56	Аналитический метод, 0.1	-
677	402145.42	2331108.16	Аналитический метод, 0.1	-
678	402140.66	2331094.70	Аналитический метод, 0.1	-
679	402138.80	2331090.14	Аналитический метод, 0.1	-
680	402128.68	2331080.20	Аналитический метод, 0.1	-
681	402106.36	2331062.81	Аналитический метод, 0.1	-
682	402094.57	2331054.10	Аналитический метод, 0.1	-
683	402078.04	2331044.78	Аналитический метод, 0.1	-
684	402059.22	2331033.81	Аналитический метод, 0.1	-
685	402037.32	2331017.65	Аналитический метод, 0.1	-
686	402025.74	2331008.34	Аналитический метод, 0.1	-
687	401999.08	2330994.04	Аналитический метод, 0.1	-
688	401994.74	2330992.59	Аналитический метод, 0.1	-
689	401968.28	2330988.24	Аналитический метод, 0.1	-
690	401953.60	2330986.58	Аналитический метод, 0.1	-
691	401944.72	2330987.62	Аналитический метод, 0.1	-
692	401942.02	2330989.07	Аналитический метод, 0.1	-
693	401932.10	2331000.67	Аналитический метод, 0.1	-
694	401930.24	2331004.40	Аналитический метод, 0.1	-
695	401930.04	2331009.37	Аналитический метод, 0.1	-
696	401930.86	2331011.64	Аналитический метод, 0.1	-
697	401934.58	2331012.89	Аналитический метод, 0.1	-
698	401940.78	2331013.92	Аналитический метод, 0.1	-
699	401949.06	2331014.54	Аналитический метод, 0.1	-
700	401965.18	2331017.24	Аналитический метод, 0.1	-

ОПИСАНИЕ МЕСТОПОЛОЖЕНИЯ ГРАНИЦ

деревня Черноручье

(наименование объекта)

Сведения о местоположении границ объекта

3. Сведения о характерных точках части (частей) границы объекта

Обозначение характерных точек границ	Координаты, м		Метод определения координат и средняя квадратическая погрешность положения характерной точки (Mt), м	Описание обозначения точки
	X	Y		
1	2	3	4	5
701	401969.52	2331018.48	Аналитический метод, 0.1	-
702	401979.02	2331023.24	Аналитический метод, 0.1	-
703	401985.64	2331026.76	Аналитический метод, 0.1	-
704	401990.18	2331031.94	Аналитический метод, 0.1	-
705	401996.80	2331043.34	Аналитический метод, 0.1	-
706	401998.46	2331049.55	Аналитический метод, 0.1	-
707	401999.70	2331058.66	Аналитический метод, 0.1	-
708	402001.35	2331062.18	Аналитический метод, 0.1	-
709	402004.86	2331064.04	Аналитический метод, 0.1	-
710	402009.00	2331066.74	Аналитический метод, 0.1	-
711	402011.68	2331070.26	Аналитический метод, 0.1	-
712	402014.16	2331071.92	Аналитический метод, 0.1	-
713	402017.06	2331072.12	Аналитический метод, 0.1	-
714	402018.92	2331072.33	Аналитический метод, 0.1	-
715	402020.57	2331073.58	Аналитический метод, 0.1	-
716	402024.08	2331079.38	Аналитический метод, 0.1	-
717	402026.98	2331083.93	Аналитический метод, 0.1	-
718	402030.08	2331086.83	Аналитический метод, 0.1	-
719	402035.87	2331090.35	Аналитический метод, 0.1	-
720	402047.65	2331094.28	Аналитический метод, 0.1	-
721	402055.71	2331096.98	Аналитический метод, 0.1	-
722	402058.81	2331097.81	Аналитический метод, 0.1	-
723	402060.05	2331096.98	Аналитический метод, 0.1	-
724	402061.30	2331093.87	Аналитический метод, 0.1	-
725	402062.12	2331087.04	Аналитический метод, 0.1	-
726	402062.94	2331084.55	Аналитический метод, 0.1	-
727	402065.22	2331083.10	Аналитический метод, 0.1	-
728	402068.94	2331082.90	Аналитический метод, 0.1	-
729	402073.70	2331083.31	Аналитический метод, 0.1	-
730	402081.14	2331085.58	Аналитический метод, 0.1	-

ОПИСАНИЕ МЕСТОПОЛОЖЕНИЯ ГРАНИЦ

деревня Черноручье

(наименование объекта)

Сведения о местоположении границ объекта

3. Сведения о характерных точках части (частей) границы объекта

Обозначение характерных точек границ	Координаты, м		Метод определения координат и средняя квадратическая погрешность положения характерной точки (Mt), м	Описание обозначения точки
	X	Y		
1	2	3	4	5
731	402085.48	2331088.48	Аналитический метод, 0.1	-
732	402086.92	2331091.80	Аналитический метод, 0.1	-
733	402087.13	2331095.32	Аналитический метод, 0.1	-
734	402086.30	2331099.05	Аналитический метод, 0.1	-
735	402083.20	2331103.40	Аналитический метод, 0.1	-
736	402081.14	2331106.50	Аналитический метод, 0.1	-
737	402080.93	2331108.99	Аналитический метод, 0.1	-
738	402081.96	2331117.07	Аналитический метод, 0.1	-
739	402082.58	2331127.42	Аналитический метод, 0.1	-
740	402081.76	2331138.60	Аналитический метод, 0.1	-
741	402079.48	2331146.68	Аналитический метод, 0.1	-
742	402076.59	2331151.45	Аналитический метод, 0.1	-
743	402073.49	2331153.32	Аналитический метод, 0.1	-
744	402065.84	2331160.14	Аналитический метод, 0.1	-
745	402062.74	2331163.46	Аналитический метод, 0.1	-
746	402060.88	2331168.22	Аналитический метод, 0.1	-
747	402060.88	2331171.96	Аналитический метод, 0.1	-
748	402063.78	2331177.34	Аналитический метод, 0.1	-
749	402067.08	2331182.93	Аналитический метод, 0.1	-
750	402069.14	2331188.52	Аналитический метод, 0.1	-
751	402069.98	2331193.70	Аналитический метод, 0.1	-
752	402070.38	2331206.34	Аналитический метод, 0.1	-
753	402069.56	2331214.41	Аналитический метод, 0.1	-
754	402071.01	2331224.14	Аналитический метод, 0.1	-
755	402072.46	2331233.26	Аналитический метод, 0.1	-
756	402071.22	2331239.26	Аналитический метод, 0.1	-
757	402068.74	2331244.24	Аналитический метод, 0.1	-
758	402065.64	2331246.52	Аналитический метод, 0.1	-
759	402058.81	2331249.42	Аналитический метод, 0.1	-
760	402049.10	2331251.69	Аналитический метод, 0.1	-

ОПИСАНИЕ МЕСТОПОЛОЖЕНИЯ ГРАНИЦ

деревня Черноручье

(наименование объекта)

Сведения о местоположении границ объекта

3. Сведения о характерных точках части (частей) границы объекта

Обозначение характерных точек границ	Координаты, м		Метод определения координат и средняя квадратическая погрешность положения характерной точки (Mt), м	Описание обозначения точки
	X	Y		
1	2	3	4	5
761	402045.79	2331253.76	Аналитический метод, 0.1	-
762	402044.76	2331257.08	Аналитический метод, 0.1	-
763	402044.76	2331262.26	Аналитический метод, 0.1	-
764	402046.41	2331265.36	Аналитический метод, 0.1	-
765	402050.75	2331267.64	Аналитический метод, 0.1	-
766	402066.66	2331272.61	Аналитический метод, 0.1	-
767	402071.01	2331274.06	Аналитический метод, 0.1	-
663	402073.90	2331276.96	Аналитический метод, 0.1	-
Часть 7				
768	402181.90	2331561.12	Аналитический метод, 0.1	-
769	402188.52	2331559.67	Аналитический метод, 0.1	-
770	402195.34	2331556.56	Аналитический метод, 0.1	-
771	402202.78	2331551.60	Аналитический метод, 0.1	-
772	402222.42	2331533.58	Аналитический метод, 0.1	-
773	402225.10	2331529.64	Аналитический метод, 0.1	-
774	402226.55	2331522.39	Аналитический метод, 0.1	-
775	402227.17	2331499.82	Аналитический метод, 0.1	-
776	402225.52	2331491.33	Аналитический метод, 0.1	-
777	402224.07	2331484.28	Аналитический метод, 0.1	-
778	402222.83	2331473.51	Аналитический метод, 0.1	-
779	402223.45	2331449.90	Аналитический метод, 0.1	-
780	402225.52	2331433.54	Аналитический метод, 0.1	-
781	402227.38	2331429.19	Аналитический метод, 0.1	-
782	402236.47	2331418.62	Аналитический метод, 0.1	-
783	402247.02	2331409.52	Аналитический метод, 0.1	-
784	402264.38	2331395.63	Аналитический метод, 0.1	-
785	402270.37	2331388.60	Аналитический метод, 0.1	-
786	402272.02	2331385.08	Аналитический метод, 0.1	-
787	402271.20	2331371.19	Аналитический метод, 0.1	-
788	402269.75	2331364.98	Аналитический метод, 0.1	-

ОПИСАНИЕ МЕСТОПОЛОЖЕНИЯ ГРАНИЦ

деревня Черноручье

(наименование объекта)

Сведения о местоположении границ объекта

3. Сведения о характерных точках части (частей) границы объекта

Обозначение характерных точек границ	Координаты, м		Метод определения координат и средняя квадратическая погрешность положения характерной точки (Mt), м	Описание обозначения точки
	X	Y		
1	2	3	4	5
789	402266.44	2331359.81	Аналитический метод, 0.1	-
790	402260.24	2331353.80	Аналитический метод, 0.1	-
791	402254.46	2331349.87	Аналитический метод, 0.1	-
792	402244.94	2331345.31	Аналитический метод, 0.1	-
793	402235.02	2331344.48	Аналитический метод, 0.1	-
794	402214.15	2331345.10	Аналитический метод, 0.1	-
795	402205.68	2331346.55	Аналитический метод, 0.1	-
796	402191.41	2331350.07	Аналитический метод, 0.1	-
797	402186.24	2331351.73	Аналитический метод, 0.1	-
798	402175.91	2331358.15	Аналитический метод, 0.1	-
799	402167.44	2331364.57	Аналитический метод, 0.1	-
800	402165.16	2331366.85	Аналитический метод, 0.1	-
801	402161.02	2331374.51	Аналитический метод, 0.1	-
802	402158.75	2331380.52	Аналитический метод, 0.1	-
803	402158.34	2331385.48	Аналитический метод, 0.1	-
804	402159.58	2331395.63	Аналитический метод, 0.1	-
805	402162.26	2331406.40	Аналитический метод, 0.1	-
806	402165.16	2331414.69	Аналитический метод, 0.1	-
807	402166.20	2331424.42	Аналитический метод, 0.1	-
808	402165.78	2331429.81	Аналитический метод, 0.1	-
809	402164.54	2331433.12	Аналитический метод, 0.1	-
810	402160.82	2331438.30	Аналитический метод, 0.1	-
811	402156.68	2331443.06	Аналитический метод, 0.1	-
812	402146.97	2331450.10	Аналитический метод, 0.1	-
813	402139.12	2331454.87	Аналитический метод, 0.1	-
814	402134.98	2331459.42	Аналитический метод, 0.1	-
815	402133.33	2331462.74	Аналитический метод, 0.1	-
816	402133.95	2331467.09	Аналитический метод, 0.1	-
817	402136.22	2331474.76	Аналитический метод, 0.1	-
818	402137.46	2331484.69	Аналитический метод, 0.1	-

ОПИСАНИЕ МЕСТОПОЛОЖЕНИЯ ГРАНИЦ

деревня Черноручье

(наименование объекта)

Сведения о местоположении границ объекта

3. Сведения о характерных точках части (частей) границы объекта

Обозначение характерных точек границ	Координаты, м		Метод определения координат и средняя квадратическая погрешность положения характерной точки (Mt), м	Описание обозначения точки
	X	Y		
1	2	3	4	5
819	402137.46	2331504.99	Аналитический метод, 0.1	-
820	402140.36	2331528.81	Аналитический метод, 0.1	-
821	402144.08	2331541.44	Аналитический метод, 0.1	-
822	402147.59	2331546.21	Аналитический метод, 0.1	-
823	402156.68	2331554.90	Аналитический метод, 0.1	-
824	402161.02	2331555.74	Аналитический метод, 0.1	-
825	402165.16	2331556.15	Аналитический метод, 0.1	-
826	402169.70	2331558.63	Аналитический метод, 0.1	-
827	402175.29	2331560.70	Аналитический метод, 0.1	-
768	402181.90	2331561.12	Аналитический метод, 0.1	-
Часть 8				
828	402355.32	2331935.38	Аналитический метод, 0.1	-
829	402359.25	2331934.34	Аналитический метод, 0.1	-
830	402362.98	2331932.89	Аналитический метод, 0.1	-
831	402368.96	2331927.71	Аналитический метод, 0.1	-
832	402389.22	2331908.65	Аналитический метод, 0.1	-
833	402391.29	2331905.96	Аналитический метод, 0.1	-
834	402395.01	2331894.58	Аналитический метод, 0.1	-
835	402396.87	2331890.43	Аналитический метод, 0.1	-
836	402398.73	2331890.02	Аналитический метод, 0.1	-
837	402403.48	2331891.46	Аналитический метод, 0.1	-
838	402414.65	2331895.40	Аналитический метод, 0.1	-
839	402425.81	2331900.78	Аналитический метод, 0.1	-
840	402428.91	2331901.62	Аналитический метод, 0.1	-
841	402443.18	2331901.62	Аналитический метод, 0.1	-
842	402446.06	2331900.58	Аналитический метод, 0.1	-
843	402449.78	2331894.58	Аналитический метод, 0.1	-
844	402450.82	2331890.22	Аналитический метод, 0.1	-
845	402450.41	2331869.31	Аналитический метод, 0.1	-
846	402447.72	2331850.88	Аналитический метод, 0.1	-

ОПИСАНИЕ МЕСТОПОЛОЖЕНИЯ ГРАНИЦ

деревня Черноручье

(наименование объекта)

Сведения о местоположении границ объекта

3. Сведения о характерных точках части (частей) границы объекта

Обозначение характерных точек границ	Координаты, м		Метод определения координат и средняя квадратическая погрешность положения характерной точки (Mt), м	Описание обозначения точки
	X	Y		
1	2	3	4	5
847	402442.76	2331834.31	Аналитический метод, 0.1	-
848	402433.25	2331810.69	Аналитический метод, 0.1	-
849	402430.98	2331804.90	Аналитический метод, 0.1	-
850	402424.98	2331796.40	Аналитический метод, 0.1	-
851	402420.64	2331790.40	Аналитический метод, 0.1	-
852	402414.24	2331785.01	Аналитический метод, 0.1	-
853	402405.96	2331779.00	Аналитический метод, 0.1	-
854	402402.66	2331775.07	Аналитический метод, 0.1	-
855	402399.35	2331769.48	Аналитический метод, 0.1	-
856	402394.39	2331764.92	Аналитический метод, 0.1	-
857	402386.54	2331758.08	Аналитический метод, 0.1	-
858	402372.90	2331748.56	Аналитический метод, 0.1	-
859	402368.76	2331746.69	Аналитический метод, 0.1	-
860	402364.84	2331747.52	Аналитический метод, 0.1	-
861	402362.56	2331748.76	Аналитический метод, 0.1	-
862	402360.90	2331750.42	Аналитический метод, 0.1	-
863	402359.66	2331755.40	Аналитический метод, 0.1	-
864	402359.66	2331760.15	Аналитический метод, 0.1	-
865	402367.72	2331777.14	Аналитический метод, 0.1	-
866	402346.85	2331808.00	Аналитический метод, 0.1	-
867	402345.40	2331810.48	Аналитический метод, 0.1	-
868	402345.20	2331815.46	Аналитический метод, 0.1	-
869	402346.23	2331818.56	Аналитический метод, 0.1	-
870	402356.36	2331836.58	Аналитический метод, 0.1	-
871	402356.98	2331838.44	Аналитический метод, 0.1	-
872	402357.60	2331853.56	Аналитический метод, 0.1	-
873	402357.18	2331858.33	Аналитический метод, 0.1	-
874	402354.91	2331865.78	Аналитический метод, 0.1	-
875	402352.43	2331874.28	Аналитический метод, 0.1	-
876	402350.57	2331889.40	Аналитический метод, 0.1	-

ОПИСАНИЕ МЕСТОПОЛОЖЕНИЯ ГРАНИЦ

деревня Черноручье

(наименование объекта)

Сведения о местоположении границ объекта

3. Сведения о характерных точках части (частей) границы объекта

Обозначение характерных точек границ	Координаты, м		Метод определения координат и средняя квадратическая погрешность положения характерной точки (Мт), м	Описание обозначения точки
	X	Y		
1	2	3	4	5
877	402349.74	2331919.84	Аналитический метод, 0.1	-
878	402351.19	2331931.24	Аналитический метод, 0.1	-
879	402353.05	2331934.76	Аналитический метод, 0.1	-
828	402355.32	2331935.38	Аналитический метод, 0.1	-
Часть 9				
880	402030.90	2331921.29	Аналитический метод, 0.1	-
881	402046.20	2331919.02	Аналитический метод, 0.1	-
882	402049.51	2331916.53	Аналитический метод, 0.1	-
883	402052.82	2331909.48	Аналитический метод, 0.1	-
884	402054.47	2331902.86	Аналитический метод, 0.1	-
885	402055.50	2331884.22	Аналитический метод, 0.1	-
886	402052.61	2331871.38	Аналитический метод, 0.1	-
887	402040.00	2331859.15	Аналитический метод, 0.1	-
888	402033.60	2331857.50	Аналитический метод, 0.1	-
889	402028.42	2331856.88	Аналитический метод, 0.1	-
890	402019.33	2331857.50	Аналитический метод, 0.1	-
891	402002.38	2331863.09	Аналитический метод, 0.1	-
892	401997.84	2331866.40	Аналитический метод, 0.1	-
893	401995.98	2331870.34	Аналитический метод, 0.1	-
894	401995.98	2331878.00	Аналитический метод, 0.1	-
895	401996.38	2331886.29	Аналитический метод, 0.1	-
896	401999.90	2331901.83	Аналитический метод, 0.1	-
897	402000.94	2331904.52	Аналитический метод, 0.1	-
898	402008.17	2331911.76	Аналитический метод, 0.1	-
899	402013.54	2331914.66	Аналитический метод, 0.1	-
900	402020.16	2331917.56	Аналитический метод, 0.1	-
901	402027.18	2331920.67	Аналитический метод, 0.1	-
880	402030.90	2331921.29	Аналитический метод, 0.1	-
Часть 10				
902	401885.28	2331044.16	Аналитический метод, 0.1	-

ОПИСАНИЕ МЕСТОПОЛОЖЕНИЯ ГРАНИЦ

деревня Черноручье

(наименование объекта)

Сведения о местоположении границ объекта

3. Сведения о характерных точках части (частей) границы объекта

Обозначение характерных точек границ	Координаты, м		Метод определения координат и средняя квадратическая погрешность положения характерной точки (Mt), м	Описание обозначения точки
	X	Y		
1	2	3	4	5
903	401895.42	2331043.75	Аналитический метод, 0.1	-
904	401911.12	2331037.74	Аналитический метод, 0.1	-
905	401925.60	2331017.24	Аналитический метод, 0.1	-
906	401910.50	2331002.74	Аналитический метод, 0.1	-
907	401877.64	2330979.34	Аналитический метод, 0.1	-
908	401875.98	2330978.10	Аналитический метод, 0.1	-
909	401868.13	2330994.25	Аналитический метод, 0.1	-
910	401864.82	2331004.60	Аналитический метод, 0.1	-
911	401862.55	2331018.06	Аналитический метод, 0.1	-
912	401863.79	2331029.66	Аналитический метод, 0.1	-
913	401866.68	2331035.26	Аналитический метод, 0.1	-
914	401872.06	2331040.23	Аналитический метод, 0.1	-
915	401878.67	2331043.34	Аналитический метод, 0.1	-
902	401885.28	2331044.16	Аналитический метод, 0.1	-

ОПИСАНИЕ МЕСТОПОЛОЖЕНИЯ ГРАНИЦ

деревня Черноручье

(наименование объекта)

Сведения о местоположении измененных (уточненных) границ объекта

1. Система координат -

2. Сведения о характерных точках границ объекта

Обозначение характерных точек границ	Существующие координаты, м		Измененные (уточненные) координаты, м		Метод определения координат и средняя квадратическая погрешность положения характерной точки (Mt), м	Описание обозначения точки
	X	Y	X	Y		
1	2	3	4	5	6	7
-	-	-	-	-	-	-

3. Сведения о характерных точках части (частей) границы объекта

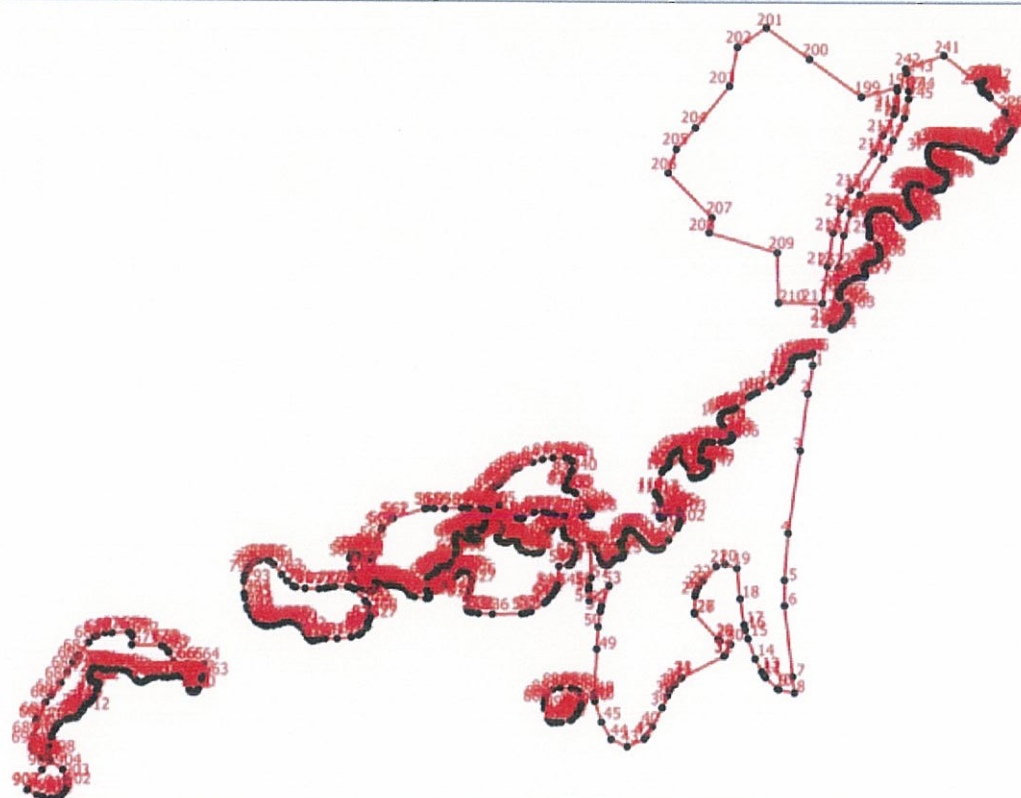
Обозначение характерных точек границ	Существующие координаты, м		Измененные (уточненные) координаты, м		Метод определения координат и средняя квадратическая погрешность положения характерной точки (Mt), м	Описание обозначения точки
	X	Y	X	Y		
1	2	3	4	5	6	7
-	-	-	-	-	-	-

ОПИСАНИЕ МЕСТОПОЛОЖЕНИЯ ГРАНИЦ

деревня Черноручье

(наименование объекта)

План границ объекта



Масштаб 1:9100

Условные обозначения

- - Характерная точка границы, сведения о которой позволяют однозначно определить ее положение на местности
- 1 - Обозначение новой характерной точки
- - Граница населенного пункта

Подпись _____

Дата " ____ " ____ г.

Место для оттиска печати лица, составившего карту (план) объекта

